


Dolomiten für Genießer

Preis	ab 1.840€
Termine	Ende Juni bis Mitte September
Gruppengröße	8-16 Teilnehmer
Dauer	8 Tage



- Wandern nur mit Tagesrucksack, Hauptgepäck wird täglich transportiert
- Moderate Tageswanderungen durch Bilderbuchlandschaften
- Pragser Wildsee, Drei Zinnen, Piz Boe, Lagazoi, Seiser Alm, Rosengarten
- Fantastische Aussichten und Panoramen erwarten Sie auf jeder Etappe

Freuen Sie sich auf die bekannt gute Südtiroler Küche und den schmackhaften Wein!




Programmablauf

1. Tag: Anreise ins Allgäu und gemeinsame Fahrt nach Südtirol, Toblach

Eigene Anreise nach Oy-Mittelberg. Treffpunkt der Gruppe ist der Parkplatz am Sportplatz in Oy. Wir treffen uns dort um 14.15 Uhr. Die Abfahrt erfolgt pünktlich um 14.30 Uhr. Autos können hier für die Zeit der Tour kostenlos geparkt werden (Stand August 2024). Busfahrt zum Hotel in Toblach, gemeinsames Abendessen und Besprechung der bevorstehenden Wanderwoche.

Hinweis: Falls Ihnen die Abfahrtszeit um 14.30 Uhr zu knapp ist, empfehlen wir Ihnen mit Buchung der Reise eine Vorabnacht. Bei Bahnreise holen wir Sie gerne am Bahnhof in Oy ab.



2. Tag: Pragser Wildsee

Kurze Busfahrt zum Pragser Wildsee. Wir genießen die Morgenstimmung am See und wandern am Westufer entlang bis zum Ende des Sees. Dann folgen wir dem westlichen Seitental bis zur Grünwaldalm. Von hier geht es stetig bergauf durch alten Bergwald. Über die Kühwiesen-Hütte (Einkehr falls geöffnet) geht es wieder zurück zum See. Der öffentliche Bus zurück zum Hotel in Toblach.

Gehzeit: 4 Std.

Höhenunterschied: ↑ 590 / ↓ 590

Länge: 8,5 km



3. Tag: Die Drei Zinnen

Morgens Fahrt mit dem Linienbus ab Toblach bis zur Auronzohütte (2.300 m). Von hier starten wir die Umrundung der berühmten Drei Zinnen. In der Drei Zinnen Hütte genießen wir unsere Mittagsrast. Ganz in der Nähe gibt es Stellungen aus dem Ersten Weltkrieg zu erkunden. Wir wandern zurück zum Ausgangspunkt. Von dort bringt uns der Bus hinab in das weite Talbecken von Cortina d'Ampezzo zum Hotel in Cortina.

Gehzeit: 4

Höhenunterschied: ↑ 450 m / ↓ 450 m



Länge: 10 km



Hagen Alpin Tours
Dorfbrunnenstraße 7
87466 Oy-Mittelberg

Tel. +49 8366 988 893
hagen@welt-weit-wandern.de

www.welt-weit-wandern.de
www.pulver-schnee.de

 [hagenalpintours](https://www.facebook.com/hagenalpintours)
 [hagenalpintours](https://www.instagram.com/hagenalpintours)

Reise / Veranstaltung: **Dolomiten für Genießer**

© HAGEN ALPIN TOURS / Welt-Weit-Wandern
PDF erstellt am 08.04.2025 08:29:27

4. Tag: Von der Dibonahütte zum Lagazoi

Cortina d'Ampezzo ist der italienische Berg- und Skisportort in den Dolomiten. Hier wurden 1956 die Olympischen Winterspiele ausgetragen. Eine kurze Fahrt Richtung Falzarego Pass, hinauf zur Dibona Hütte, dem Startpunkt der heutigen Wanderung. Ziel ist die Bergstation des Lagazuoi. Wir genießen einen herrlichen Blick auf die weißen Dolomitengipfel und treffen auf zahlreiche Überreste und Stellungen aus dem Ersten Weltkrieg. Die herrlich gelegene Lagazuoi Hütte lädt zur Mittagsrast ein. Mit der Gondel geht es nun hinunter zum Falzarego Pass und mit dem Bus zurück nach Cortina d'Ampezzo. Übernachtung im Hotel in Cortina d'Ampezzo.

Gehzeit: 4 Std.

Höhenunterschied: ↑ 800 m / ↓ 90 m

Länge: 6,5 km



5. Tag: Optionale Besteigung des Piz Boè (3.152 m) - Grödner Tal

Der Tag beginnt mit einer aussichtsreichen Busfahrt zum Pordoijoch (ca. 1 h) auf 2.240 m Höhe. Mit der Gondel geht es hinauf zur Pordoihütte. Wenn das Wetter mitspielt, versuchen wir von hier unser Glück und besteigen den Piz Boé (3.152 m). Der Anstieg erfordert Trittsicherheit und ein wenig Kraxelei auf teilweise mit Eisenleitern und Seilen versichertem Gelände. Ab und zu müssen die Hände zur Hilfe genommen werden. Oben am Gipfel bietet sich ein atemberaubender Ausblick auf die Dolomiten. In der gemütlichen Fassahütte am Gipfel gibt es Cappuccino und Schutz vor Wind und Kälte. Alternativ zum Gipfel können wir auch zur Bambergerhütte wandern und dort einkehren. Auf dem gleichen Weg geht es zurück zur Gondel und hinunter zum Pordoijoch, mit dem Bus ins Grödner Tal zu unserem nächsten Hotel.

Hinweis: Der Piz Boé ist sehr hoch und steil und nur bei guten Verhältnissen machbar. Bei Schnee oder schlechtem Wetter findet der Wanderführer alternative Routen.

Gehzeit: 4

Höhenunterschied: ↑ 430 m / ↓ 430 m

Länge: 5,3 km



Hagen Alpin Tours
Dorfbrunnenstraße 7
87466 Oy-Mittelberg

Tel. +49 8366 988 893
hagen@welt-weit-wandern.de

www.welt-weit-wandern.de
www.pulver-schnee.de

[f](#) [hagenalpintours](#)
[@](#) [hagenalpintours](#)

Reise / Veranstaltung: **Dolomiten für Genießer**

© HAGEN ALPIN TOURS / Welt-Weit-Wandern
PDF erstellt am 08.04.2025 08:29:27

6. Tag: Überquerung der Seiser Alm

Von St. Ulrich im Grödnertal starten wir mit einer Gondelfahrt hinauf zur Seiser Alm (1.769 m), Europas größter Hochalm (56 km²) und seit Generationen als botanischer Garten Europas bewundert. Kontrastreich darüber werden wir das Symbol für Südtirol, das Felsenriff des sagenumwobenen Schlern mit seinen vorgelagerten Spitzen bewundern. Wir genießen von hier oben einen phantastischen Ausblick auf Plattkofel und Langkofel und den Schlern. Wir starten unsere Überquerung der Seiser Alm und genießen immer wieder neue Aussichten. Unser Ziel ist der Ort Compatsch im Westen der Seiser Alm. Wir steigen in die Gondel hinunter nach Seis. Eine kurze Busfahrt und wir erreichen unser Hotel in Tiers.

Gehzeit: 4,5

Höhenunterschied: ↑ 450 / ↓ 600

Länge: 12 km



7. Tag: Rosengarten


Wir fahren mit dem Wanderbus nach St. Zyprian. Von hier geht es mit der Seilbahn zur Frommeralm (1.745 m) und weiter mit dem Lift zur Kölnerhütte (2.337 m).

Wir starten unseren Wandertag gemütlich und folgen zunächst dem bekannten Hirzelweg – unterwegs genießen wir die herrliche Aussicht auf umliegenden Gipfel. An der Rotwandhütte legen wir eine Pause ein und stärken uns. Auf dem Rückweg besuchen wir die Paoliinahütte und genießen von dort eine prima Sicht auf das Latemargebirge. Wir wandern zurück zur Kölnerhütte und schweben mit der Seilbahnfahrt hinunter ins Tal. Übernachtung im Hotel in Tiers.

Gehzeit: 4,4

Höhenunterschied: ↑ 400 / ↓ 400

Länge: 11 km



8. Tag: Rücktransfer nach Oy-Mittelberg

Nach dem Frühstück bringt uns der Bus zurück nach Oy-Mittelberg (Fahrzeit ca. 4,5 Std), von dort aus individuelle Heimreise (oder Verlängerung in Südtirol oder dem Allgäu).



Wichtiger Hinweis:

Es kann wetterbedingt jederzeit zu Änderungen im Tourenverlauf kommen!



Hagen Alpin Tours
Dorfbrunnenstraße 7
87466 Oy-Mittelberg

Tel. +49 8366 988 893
hagen@welt-weit-wandern.de

www.welt-weit-wandern.de
www.pulver-schnee.de

[f hagenalpintours](#)
[o hagenalpintours](#)

Reise / Veranstaltung: **Dolomiten für Genießer**

© HAGEN ALPIN TOURS / Welt-Weit-Wandern
PDF erstellt am 08.04.2025 08:29:27

Termine und Preise

Termin	DZ	EZ	Wanderführer
02.07. - 09.07.2025	€ 1.890,-	€ 2.190,-	Reinhard Höflmayr
30.08. - 06.09.2025	€ 1.890,-	€ 2.190,-	Anna Maria Wolf
15.09. - 22.09.2025	€ 1.890,-	€ 2.190,-	Hubert Wolf

Leistungen

- 7 Übernachtungen im Gasthof oder Hotel mit Dusche/ WC, teilweise mit Sauna
- 7 x Halbpension
- Busfahrt ab/ bis Oy-Mittelberg
- Alle Transfers im Bus oder Taxi inkl. Mautgebühren laut Programm
- Gepäcktransport (Transport des Hauptgepäcks von Unterkunft zu Unterkunft)
- Seilbahn- und Gondelfahrten (am Tag 4, 5, 6 und 7)
- Qualifizierter Wanderführer von HAGEN ALPIN TOURS
- Wanderurkunde
- Schlauchschal (Buff) mit HAGEN ALPIN TOURS Motiv

Nicht inbegriffen

- Nicht aufgeführte Mahlzeiten, Getränke (täglich Einkehrmöglichkeit unterwegs in Hütten oder Restaurants) *
- Persönliche Ausgaben, Eintrittsgelder
- Eventuell Parkgebühren
- Trinkgelder (auch Guide und Busfahrer freuen sich über eine kleine Aufmerksamkeit)

Anforderungen


Gute Kondition, Trittsicherheit und Schwindelfreiheit sind Voraussetzung für die erfolgreiche Teilnahme. Die Tagesetappen sind zwischen 4 und 6 Stunden lang mit Höhenunterschieden von bis zu 400 m und 800 m im Auf- im Abstieg.

Die Besteigung des Piz Boé ist optional und nur bei sicheren Wetterverhältnissen möglich. Der Weg ist felsig, steil und bei manchen Passagen gibt es Stahlseile als Sicherung und es müssen die Hände zu Hilfe genommen werden. Sie tragen nur den Tagesrucksack, das Hauptgepäck wird von Unterkunft zu Unterkunft transportiert.



Hagen Alpin Tours
Dorfbrunnenstraße 7
87466 Oy-Mittelberg
Tel. +49 8366 988 893
hagen@welt-weit-wandern.de

www.welt-weit-wandern.de
www.pulver-schnee.de

 [hagenalpintours](https://www.facebook.com/hagenalpintours)
 [hagenalpintours](https://www.instagram.com/hagenalpintours)

Reise / Veranstaltung: **Dolomiten für Genießer**

© HAGEN ALPIN TOURS / Welt-Weit-Wandern
PDF erstellt am 08.04.2025 08:29:27

Klima

Das Klima der Dolomiten ist wechselhaft. Es kann in den begangenen Höhen bei Schlechtwettereinbruch in jedem Monat des Jahres schneien (jedoch bleibt der Schnee im Sommer nicht lange liegen). Rechnen Sie mit heißen, sonnigen Tagen ebenso wie mit frischem Wind und Regenschauern. Sonnen- und Regenschutz, Mütze und Handschuhe gehören auf alle Fälle mit ins Gepäck! Bitte packen Sie entsprechend der Ausrüstungsliste!

Gepäck


Der Gepäcktransport wird während der ganzen Reise organisiert. Ihr Hauptgepäck (10 – max. 15 kg!) wird von Unterkunft zu Unterkunft transportiert. Sie erhalten vor Ort einen Kofferanwärter zur Kennzeichnung Ihres Gepäckstücks.

Ihren Tagesrucksack mit Regenschutz, Brotzeit und Getränk tragen Sie während der Wanderungen selbst.



Hagen Alpin Tours
Dorfbrunnenstraße 7
87466 Oy-Mittelberg
Tel. +49 8366 988 893
hagen@welt-weit-wandern.de

www.welt-weit-wandern.de
www.pulver-schnee.de

 [hagenalpin](https://www.facebook.com/hagenalpin)
 [hagenalpin](https://www.instagram.com/hagenalpin)

Reise / Veranstaltung: **Dolomiten für Genießer**

© HAGEN ALPIN TOURS / Welt-Weit-Wandern
PDF erstellt am 08.04.2025 08:29:27