



Gran Canaria - Gruppenreise

Wandern im ewigen Frühling

Preis	ab € 1.850,-	 
Termine	Winter, Frühjahr und Herbst	
Gruppengröße	5 - 8 Teilnehmer	
Dauer	8 Tage	

- Wandern durch herrliche unbekannte Schluchten
- Touren zu den höchsten und spektakulärsten Bergen der Insel
- Bauernmarkt in San Mateo mit schmackhaften Spezialitäten der Insel
- Malerische Dörfer und herrliche mediterrane Vegetationen
- Kulturwanderung bei Santa Lucia
- Auf den Sattel von Beccera
- Höhlendorf im Barranco de Guayadeque Tal
- Vegetationsreicher Norden in Teror




Gran Canaria – wer denkt nicht sofort an Sonne und Strand bis tief in unsere Wintermonate hinein. Aber Gran Canaria, eine der beiden Hauptinseln der Kanaren, eignet sich auch hervorragend für abwechslungsreiche Wandertouren in südlicher Landschaft. Diese Trekkingtour quer durch Gran Canaria ermöglicht es Ihnen, die „Insel des ewigen Frühlings“ als Wanderparadies zu entdecken. Die Wanderwege, darunter viele „Caminos Reales“ (Königswege), führen durch eine wild-zerklüftete Berglandschaft mit tief eingeschnittenen Schluchten, Pinienwäldern, blumenreichen Berghängen und Höhlenlandschaften.

Das wahre Gran Canaria lernt der Besucher nur im Landesinneren kennen. Eine grandiose Berglandschaft mit einer abwechslungsreichen Vegetation bietet dem Wanderer herrliche Möglichkeiten, diesen „Miniaturkontinent“ zu erforschen. Wir freuen uns auf Sie!

Programmablauf

1. Tag: Anreise

Flug nach Gran Canaria. Transfer nach Maspalomas zum Hotel Tabaiba Princess mit seinem paradiesischen Garten oder für die Herbsttermine in die Bungalowanlage Parque Paraiso II in Playa del Ingles.



2. Tag: Bauernmarkt und Barranco de la Mina

An Ihrem ersten Wandertag geht es nach San Mateo. Da es Sonntag ist, bietet es sich an erst mal auf dem Bauernmarkt des Ortes umherzuschlendern. Dort gibt es die verschiedensten Stände, mit frischem Obst und Gemüse direkt vom Bauern, Spezialitäten wie Landbrot, Schafs- und Ziegenkäse sowie Wein von den Kanarischen Inseln. Nach dem Marktbesuch und einer kurzen Fahrt führt Sie die bevorstehende Wanderung durch den Barranco de la Mina mit seinem Bach, viel Vegetation und je nach vorigem Niederschlag auch schönen Wasserfällen etwas steiler bergauf. Oben öffnet sich das Tal und Sie laufen durch ehemalige Kulturlandschaften zum Sattel von Becerra. Beste Panoramablicke zuerst in den Nordosten dann ins Zentrum von Gran Canaria mit dem Roque Nublo, Roque Bentaiga sowie bei klarem Wetter bis zum Teide auf Teneriffa.



Gehzeit: ca. 4 Std.

Höhenunterschied: ↑ 450 m / ↓ 450 m



Länge: 11 km



Hagen Alpin Tours
Dorfbrunnenstraße 7
87466 Oy-Mittelberg

Tel. +49 8366 988 893
hagen@welt-weit-wandern.de

www.welt-weit-wandern.de
www.pulver-schnee.de

 [hagenalpin](https://www.facebook.com/hagenalpin)
 [hagenalpin](https://www.instagram.com/hagenalpin)

Reise / Veranstaltung: **Gran Canaria - Gruppenreise**

© HAGEN ALPIN TOURS / Welt-Weit-Wandern
PDF erstellt am 11.03.2025 14:08:42

3. Tag: Rundwanderung bei Santa Lucia

Heute geht es etwas weiter in den Süden. Bei dieser Rundwanderung im südlichen Zentrum der Insel lernen Sie die Gemeinde Santa Lucia kennen. Die gesamte Gegend ist einzigartig in ihrer Kombination von zerklüftetem Relief, botanischem Reichtum mit vielen Kanarischen Dattelpalmen, Kulturlandschaften mit Olivenhainen sowie einem schönen alten Ortskern. Es geht dabei zuerst durch die interessante Kulturlandschaft im Tal, Grasland, sowie Gebiete mit vielen Palmen und Olivenhainen. Dann machen Sie einen kurzen Abstecher in den Barrancogrund wo im Winter und Frühjahr ein kleiner Bach fließt und Sie deshalb eine dschungelartige Vegetation erwartet. Weiter geht es auf einen Aussichtspunkt oberhalb des Ortes, durch die alten Gassen von Santa Lucia mit schön renovierten Landhäusern.

Gehzeit: 5 Std.

Höhenunterschied: ↑ 500 m / ↓ 500 m

Länge: 12 km



4. Tag: Zu den höchsten Bergen Gran Canarias

An diesem Tag geht es ins Zentrum von Gran Canaria. Es erwarten Sie dichte Kiefernwälder und felsige Gipfel im Inselinneren auf einer Art Hochfläche. Ihr erster Gipfel den es zu besteigen gibt ist der zweithöchste Berg von Gran Canaria, der Campanario. Der felsige "Glockenturm" bietet eindrucksvolle Ausblicke auf den Westen, den Süden und das Zentrum der Insel. Nach der Pause auf dem Gipfel geht es ein Stück bergab und auf gleicher Höhe durch den Kiefernwald, bis Sie den letzten Aufstieg zum Pico de las Nieves dem höchsten Berg der Insel begehen. Hier genießen Sie nochmal die Ausblicke auf die unter uns liegende Caldera de Tirajana, die Dünen von Maspalomas, Roque Nublo und mit etwas Glück den Teide auf Teneriffa.

Gehzeit: 5 Std.

Höhenunterschied: ↑ 500 m / ↓ 500 m

Länge: 12 km



5. Tag: zur freien Verfügung



Der heutige Tag steht zur freien Verfügung. Sie können ausspannen und die Gegend auf eigene Faust erkunden.



Hagen Alpin Tours
Dorfbrunnenstraße 7
87466 Oy-Mittelberg

Tel. +49 8366 988 893
hagen@welt-weit-wandern.de

www.welt-weit-wandern.de
www.pulver-schnee.de

 [hagenalpin](https://www.facebook.com/hagenalpin)
 [hagenalpin](https://www.instagram.com/hagenalpin)

Reise / Veranstaltung: **Gran Canaria - Gruppenreise**

© HAGEN ALPIN TOURS / Welt-Weit-Wandern
PDF erstellt am 11.03.2025 14:08:42

6. Tag: Der Norden bei Teror

Heute erkunden Sie den Norden von Gran Canaria oberhalb von Teror, der sozusagen religiösen Hauptstadt Gran Canarias, da dort in der Kirche die Schutzpatronin Gran Canarias untergebracht ist. Zuerst auf einem etwas steileren Weg hinauf zu einem Aussichtspunkt mit Blicken auf den unter Ihnen liegenden Ort und die Nordostregion von Gran Canaria. Ein interessanter Wanderweg, etwas bergauf-bergab führt er Sie über einen Kamm weiter nach Norden. Durch die im Winter besonders grüne Kultur und Naturlandschaft geht es dann durch ein Tal wieder zurück nach Teror, wo Sie noch eine Pause einlegen und Teror mit seiner Kirche besichtigen können.

Gehzeit: ca. 5 Std.

Höhenunterschied: ↑ 550 m / ↓ 550 m

Länge: 13 km



7. Tag: Barranco de Guayadeque

Der Barranco de Guayadeque liegt im Südosten von Gran Canaria und ist besonders bekannt durch das Höhlendorf mit seinen Höhlenwohnungen und einer Höhlenkapelle, welches Sie kurz besichtigen können. Auf einem beeindruckenden Weg geht es durch den steilen Nordosthang des Tales hinauf auf eine Art Rampe die später zu einer Hochebene wird. Bergauf erblicken Sie dabei den tief unter uns liegenden Talgrund sowie den Osten und Südosten von Gran Canaria.

Gehzeit: ca. 5,5 Std.

Höhenunterschied: ↑ 670 m / ↓ 400 m

Länge: 12-13 km



8. Tag: Abreise oder Verlängerung

Frühstück im Hotel, Transfer zum Flughafen und Abreise oder Verlängerungsaufenthalt auf der schönen Insel.



Wichtiger Hinweis:

Es kann wetterbedingt jederzeit zu Änderungen im Tourenverlauf kommen!

Termine und Preise


Preis pro Person.



Hagen Alpin Tours
Dorfbrunnenstraße 7
87466 Oy-Mittelberg

Tel. +49 8366 988 893
hagen@welt-weit-wandern.de

www.welt-weit-wandern.de
www.pulver-schnee.de

 [hagenalpin](https://www.facebook.com/hagenalpin)
 [hagenalpin](https://www.instagram.com/hagenalpin)

Reise / Veranstaltung: **Gran Canaria - Gruppenreise**

© HAGEN ALPIN TOURS / Welt-Weit-Wandern
PDF erstellt am 11.03.2025 14:08:42

Leistungen

- Charterflug ab/bis Deutschland - Gran Canaria
- Transfer vom Flughafen zum Hotel und zurück
- 7 Übernachtungen im Hotel Tabaiba Princess mit All Inclusive
- alle Transfers zu den Wanderungen
- 5 geführte Wanderungen
- gemeinsame Einkehr am letzten Abend
- Deutschsprechender Wanderführer

Nicht inbegriffen

- Nicht erwähnte Mahlzeiten, Getränke
- Persönliche Ausgaben (inkl. Eintrittsgelder)
- Trinkgelder
- Flughafen- und Kerosinzuschläge



Gruppengröße

5 - 8 Teilnehmer Ab 1 Person zum Wunschtermin zubuchbar. (Aufschläge möglich)



Hagen Alpin Tours
Dorfbrunnenstraße 7
87466 Oy-Mittelberg
Tel. +49 8366 988 893
hagen@welt-weit-wandern.de

www.welt-weit-wandern.de
www.pulver-schnee.de

 [hagenalpin](https://www.facebook.com/hagenalpin)
 [hagenalpin](https://www.instagram.com/hagenalpin)

Reise / Veranstaltung: **Gran Canaria - Gruppenreise**

© HAGEN ALPIN TOURS / Welt-Weit-Wandern
PDF erstellt am 11.03.2025 14:08:42

Anforderungen

Es werden keine konditionellen Höchstleistungen erwartet. Die Tagesetappen sind so gewählt, dass jeder, der gesund ist und über eine solide Grundkondition verfügt, teilnehmen kann. Technische Schwierigkeiten oder gefährliche, ausgesetzte Passagen gibt es nicht.

Die Pfade sind meist leicht begehbar, teilweise aber auch steinig und steil. Eine gewisse Trittsicherheit ist bei allen Touren notwendig. Schwierigkeitsgrad aller Wanderetappen: 4-7 auf einer Schwierigkeitsskala 1-10 (1 = sehr einfach). Geeignet für Wanderer mit guter Kondition und Trittfestigkeit. Sie laufen überwiegend auf Feldwegen, Waldpfaden, gut ausgebauten Saumpfaden und gelegentlich kurze Entfernungen auf Asphaltstraßen. Die Wanderrouten enthalten keinerlei Kletterhilfen und sind auch für Menschen mit Höhenangst gut zu bewältigen. Die Anstiege reichen von 200 m bis zu ca. 700 m. Dies sind Höhenunterschiede, die z.B. in den bayerischen Alpen auf die Berghütten führen oder auf leichte Gipfel.

Sie sollten in der Lage sein, 4-5 Stunden zu gehen. Dabei spielt das Tempo keine entscheidende Rolle, denn Zeit ist immer ausreichend vorhanden.

Falls Sie unsicher sind, ob Sie die Voraussetzungen erfüllen, können Sie sich bei HAGEN ALPIN TOURS gerne ausführlich über die Schwierigkeit der Tour und auch über notwendige Ausrüstung informieren.

Klima



Das Klima auf den Kanaren gilt als eines der gesündesten und ausgeglichtesten der Welt mit einer Jahresdurchschnittstemperatur um die 20°C. Das Wasser des Atlantik beträgt im Winter um 18°C, im Sommer 22°C. Im Winter kann es auf den höchsten Gipfeln auch Schnee geben, der aber meist schnell wieder verschwindet.

Der Nordostpassat, eine Luftströmung in 600 bis 2.000 m Höhe, sorgt für Feuchtigkeit und ist für die überwältigende Vegetationsfülle zuständig. Die dem Passat abgewandten Seiten der Inseln (Süd-Südwestseite) sind heiß, trocken und wenig fruchtbar. Im Kontrast dazu sind die Nord- und Nordostseiten der Insel subtropisch-feucht. Klimascheide sind die Berge, wo Sie sich meist aufhalten. In den Staulagen kondensieren die Wolken und führen zu Nässe, Nebel und empfindlicher Kühle. Besonders angenehm wird der Passatwind empfunden, der fast immer weht und auch im Sommer die intensive Sonne erträglich macht. Wichtig ist hier ein guter Sonnenschutz. Die Temperatur sinkt pro 1.000 m um etwa 6,5 Grad. Nie sollte ein guter Regenschutz, Pullover, lange Hose und eine Kopfbedeckung im Rucksack fehlen, um für die wechselhaften Bedingungen in den Bergen gerüstet zu sein. Knöchelhohe Wanderschuhe mit gutem Profil sind nötig.



Hagen Alpin Tours
Dorfbrunnenstraße 7
87466 Oy-Mittelberg
Tel. +49 8366 988 893
hagen@welt-weit-wandern.de

www.welt-weit-wandern.de
www.pulver-schnee.de

 [hagenalpintours](https://www.facebook.com/hagenalpintours)
 [hagenalpintours](https://www.instagram.com/hagenalpintours)

Reise / Veranstaltung: **Gran Canaria - Gruppenreise**

© HAGEN ALPIN TOURS / Welt-Weit-Wandern
PDF erstellt am 11.03.2025 14:08:42

Reiseschutz

Bitte beachten Sie, dass der Abschluss einer Reiserücktrittskostenversicherung sowie einer Auslandsreisekrankenversicherung dringend empfohlen wird. Auf unserer **Homepage** finden Sie weitere Informationen zu den möglichen Versicherungspaketen, die Sie über uns bei der Allianz Versicherung abschließen können. Über den QR-Code können Sie direkt online eine Versicherung bei der Allianz abschließen.



Bitte geben Sie uns bei der Buchung Bescheid, ob Sie eine Reiserücktrittskostenversicherung wünschen.

Bitte beachten Sie, dass es dem Veranstalter obliegt, die Reise bei Nicht-Erreichen der erforderlichen Mindestteilnehmerzahl 28 Tage vor Abreise abzusagen. In diesem Fall kann eine abgeschlossene Reiserücktrittskostenversicherung nur auf einen neuen Termin umgebucht werden. Eine Rückerstattung der Prämie ist leider nicht möglich, da die Leistung der Reiserücktrittskostenversicherung mit Abschluss beginnt.


Zusätzliches

Vielleicht möchten Sie noch ein paar Tage vor Ort verlängern? Gerne erstellen wir Ihnen ein individuelles Angebot für die Verlängerungsnächte im Hotel, den späteren Transfer zum Flughafen und Rückflug.



Hagen Alpin Tours
Dorfbrunnenstraße 7
87466 Oy-Mittelberg
Tel. +49 8366 988 893
hagen@welt-weit-wandern.de

www.welt-weit-wandern.de
www.pulver-schnee.de

 [hagenalpintours](https://www.facebook.com/hagenalpintours)
 [hagenalpintours](https://www.instagram.com/hagenalpintours)

Reise / Veranstaltung: **Gran Canaria - Gruppenreise**

© HAGEN ALPIN TOURS / Welt-Weit-Wandern
PDF erstellt am 11.03.2025 14:08:42



Ausrüstung

- Koffer oder Reisetasche
- 1 Tragefreundlicher Tagesrucksack ca. 25 Liter Volumen
- Bargeld, Kreditkarte
- 1 Paar Wanderschuhe mit guter Profilsohle (die Schuhe sollten über die Knöchel hinausreichen)
- 2 Paar Wandersocken
- 1 Paar Sport- oder Turnschuhe oder Sandalen
- 1 Anorak, wind- und wasserdicht mit Kapuze (am besten aus Goretex)
- 1 Pullover/Jacke
- 1 Trekkinghose
- 1 kurze Hose
- 1-2 Hemden, T-Shirt
- 1 Wasserflasche mit mindestens 1 l Fassungsvermögen
- Sonnenhut, Sonnenbrille, Sonnencreme
- Fotoausrüstung, Fernglas
- Stirnlampe
- Taschenmesser
- persönliche Medikamente (Verbandsmaterial, Verdauungsstörungen, Kopfweg, Erkältung)
- Empfehlung:** Teleskop-Wanderstöcke als Gehhilfe
- Waschbeutel
- Badehose/Anzug



Hagen Alpin Tours
Dorfbrunnenstraße 7
87466 Oy-Mittelberg
Tel. +49 8366 988 893
hagen@welt-weit-wandern.de

www.welt-weit-wandern.de
www.pulver-schnee.de

 [hagenalpin](https://www.facebook.com/hagenalpin)
 [hagenalpin](https://www.instagram.com/hagenalpin)

Reise / Veranstaltung: **Gran Canaria - Gruppenreise**

© HAGEN ALPIN TOURS / Welt-Weit-Wandern
PDF erstellt am 11.03.2025 14:08:42