


La Palma

Wandern auf der "Isla Bonita"

Preis	ab € 1.700,-
Termine	Ganzjährig
Gruppengröße	ab 2 Teilnehmern
Dauer	8 Tage



- **Bilderbuchwanderungen zwischen Vulkanen und Meer**
- **Nationalpark La Caldera de Taburiente**
- **Zauberhafter Märchenwald**
- **Spektakuläre Wanderung über die erloschenen Vulkane der Cumbre Vieja**
- **Wanderungen durch tiefe Schluchten, und üppige Vegetation**
- **Ausspannen am Strand mit erfrischendem Bad im Atlantik**



Programmablauf

1. Tag Anreise

Flug nach La Palma und Transfer zu Ihrem Hotel in Santa Cruz.



2. Tag Prähistorischer Lorbeerwald im Nordosten

Taxi-Transfer zum Start der Wanderung. Gepäcktransfer zur nächsten Unterkunft.

Wunderschöne üppig grüne, Lorbeerwaldvegetation und einen 50 m hoher Wasserfall in der Schlucht von Los Tilos bietet die erste Wanderung im Nordosten der Insel. Der Weg führt nach einem Aufstieg durch die Herradura-Schlucht bis nach Barlovento.

Nachmittags: Ankunft im Hotel

Höhenunterschied: ↑ 645 m / ↓ 522 m

Länge: 9,5 km



3. Tag Steilküste im Norden

Start vom Hotel. Die Drachenbäume von La Tosca und die atemberaubende Ausblicke über die Steilküste des Nordens machen diese Wanderung zu einem Erlebnis auf dem Camino real, dem Königspfad, von Barlovento. Der Weg führt durch 5 Schluchten und unberührte Landschaften bis nach Franceses.

Nachmittags Bustransfer nach der Wanderung zum Hotel.

Höhenunterschied: ↑ 780 m / ↓ 205 m

Länge: 10 km



4. Tag Schmugglerbucht im Nordwesten

Taxi-Transfer zum Start der Wanderung. Gepäcktransfer zur nächsten Unterkunft.

Die Poris de Candelaria oder auch Schmugglerbucht genannt, ist ein enormer Felsvorsprung direkt am Atlantik zu dem diese Wanderung von Tijarafe aus hinab führt. Einen anspruchsvollen Aufstieg durch die Jurado-Schlucht komplettieren diese Wanderung im Nordwesten der Insel.

Nachmittags Bustransfer nach der Wanderung zum Hotel.

Höhenunterschied: ↑ 1250 m / ↓ 1340 m

Länge: 10 km



Hagen Alpin Tours
Dorfbrunnenstraße 7
87466 Oy-Mittelberg

Tel. +49 8366 988 893
hagen@welt-weit-wandern.de

www.welt-weit-wandern.de
www.pulver-schnee.de

[f hagenalpin](https://www.facebook.com/hagenalpin)
[i hagenalpin](https://www.instagram.com/hagenalpin)

Reise / Veranstaltung: **La Palma**

© HAGEN ALPIN TOURS / Welt-Weit-Wandern
PDF erstellt am 05.12.2025 08:39:34

5. Tag Caldera de Taburiente - Nationalpark

Taxi-Transfer zum Start der Wanderung.

Nationalpark und einer der größten Krater der Welt ist die Caldera de Taburiente im Herzen der Insel. Im Kraterkessel führt diese Wanderung durch herrliche Kiefernwaldvegetation bis zum Fluss Taburiente, vorbei an Wasserfällen und der faszinierenden Kissenlava in der Schlucht der Todesängste.

Nachmittags Taxi-Transfer nach der Wanderung zum Hotel.



Höhenunterschied: ↑ 120 / ↓ 850

Länge: 15

6. Tag Große Vulkanroute

Taxi-Transfer zum Start der Wanderung. Gepäcktransfer zur nächsten Unterkunft.

Ein Bilderbuch der Vulkanologie. Diese Wanderung über die Cumbre Vieja ist ein weiteres Highlight. Spektakuläre Krateröffnungen, Lavaseen, Vulkanbomben und farbige Vulkankegel bilden das Bild vom Refugio el Pilar bis zur südlichen Gemeinde Fuencaliente. Eine atemberaubende Route in eines der jüngsten Landschaften der Kanaren.

Nachmittags Bustransfer nach der Wanderung zum nächsten Hotel.



Höhenunterschied: ↑ 650 m / ↓ 1400 m

Länge: 17 km

7. Tag Auf dem Kraterrand

Transfer zum Start der Wanderung.

Als Abschlusswanderung geht es auf den Kraterrand der Caldera. Von dort schweift das Auge über die gesamte Insel und zu den Nachbarinseln Teneriffa, La Gomera und El Hierro. Die Wanderung führt durch subalpine Vegetation. Wir starten am Pico de La Cruz und wandern über den GR131 vorbei am Pico La Nieve, Pico La Sabina und am Versammlungsplatz der Ureinwohner La Erita. Nachdem wir den Reventón-Pass erreicht haben, geht es hinab zur Ermita Virgen del Pino und zum Besucherzentrum der Caldera de Taburiente, unser Endpunkt der Wanderung.

Nachmittags Bustransfer nach der Wanderung zum Hotel.



Höhenunterschied: ↑ 430 m / ↓ 1888 m



Länge: 19 km



Hagen Alpin Tours
Dorfbrunnenstraße 7
87466 Oy-Mittelberg

Tel. +49 8366 988 893
hagen@welt-weit-wandern.de

www.welt-weit-wandern.de
www.pulver-schnee.de

 [hagenalpin](https://www.facebook.com/hagenalpin)
 [hagenalpin](https://www.instagram.com/hagenalpin)

Reise / Veranstaltung: **La Palma**

© HAGEN ALPIN TOURS / Welt-Weit-Wandern
PDF erstellt am 05.12.2025 08:39:34

8. Tag Ende der Wanderwoche

Anschlussprogramm oder Transfer zum Flughafen und Rückflug.



Wichtiger Hinweis:

Es kann wetterbedingt jederzeit zu Änderungen im Tourenverlauf kommen!

Termine und Preise

Preis pro Person.

Die Tour ist während des gesamten Augusts und der Zeit des Karnevals (07.03. - 17.03.2024) nicht buchbar.

Leistungen

- Flug ab/bis Deutschland – La Palma
- Flughafentransfers
- 7 Nächte inkl. Halbpension im gebuchten Hotel
- 6 Wanderungen mit Taxi-Transfers zu den Wanderungen
- Rückfahrt mit öfffl. Bus und Taxi.
- Gepäcktransfer zu den nächsten Unterkünften
- Infotreff am Ankunftstag
- Infomaterial: La Palma-Karte, Wanderbeschreibungen, GPX-Daten
- 24-Service- und Notfall-Telefon

Nicht inbegriffen


- Nicht aufgeführte Mahlzeiten
- Trinkgelder
- Persönliche Ausgaben
- Flughafen- und Kerosinzuschläge



Hagen Alpin Tours
Dorfbrunnenstraße 7
87466 Oy-Mittelberg

Tel. +49 8366 988 893
hagen@welt-weit-wandern.de

www.welt-weit-wandern.de
www.pulver-schnee.de

 [hagenalpintours](https://www.facebook.com/hagenalpintours)
 [hagenalpintours](https://www.instagram.com/hagenalpintours)

Reise / Veranstaltung: **La Palma**

© HAGEN ALPIN TOURS / Welt-Weit-Wandern
PDF erstellt am 05.12.2025 08:39:34

Gruppengröße

Ab einer Person buchbar.

Anforderungen

Kondition für die leichten bis mittelschweren Wanderungen zwischen 3 und 7 Stunden. Aufstiege bis zu 1250 Höhenmetern, Abstiege bis zu 1888 m. Die Wege sind mitunter steinig, es ist Trittsicherheit und Schwindelfreiheit erforderlich. Wir empfehlen den Gebrauch von Wanderstöcken.


Klima

Die Kanarischen Inseln haben mit einer Durchschnittstemperatur von 21 Grad eines der besten Klimas der Welt. Der Nordostpassat, eine Luftströmung in 600 bis 2000 Meter Höhe, sorgt für Feuchtigkeit und ist für die überwältigende Vegetationsfülle zuständig. Die dem Passat abgewandten Seiten der Inseln (Süd-Südwestseite) sind heiß, trocken und wenig fruchtbar. Im Kontrast dazu sind die Nord- und Nordostseiten der Insel subtropisch-feucht. Klimascheide sind die Berge, wo Sie sich meist aufhalten. In den Staulagen kondensieren die Wolken und führen zu Nässe, Nebel und empfindlicher Kühle. Besonders angenehm wird der Passatwind empfunden, der fast immer weht und auch im Sommer die intensive Sonne erträglich macht. (Wichtig ist hier ein guter Sonnenschutz). Wie überall sinkt die Temperatur pro 1000 Meter um etwa 6,5 Grad. Am Pico de Teide ist daher gelegentlich mit Schnee und Frost zu rechnen. Nie sollte ein guter Regenschutz, Pullover, lange Hose und eine Kopfbedeckung im Rucksack fehlen, um für die wechselhaften Bedingungen in den Bergen gerüstet zu sein. Knöchelhohe Wanderschuhe mit gutem Profil sind nötig.



Hagen Alpin Tours
Dorfbrunnenstraße 7
87466 Oy-Mittelberg
Tel. +49 8366 988 893
hagen@welt-weit-wandern.de

www.welt-weit-wandern.de
www.pulver-schnee.de

 [hagenalpintours](https://www.facebook.com/hagenalpintours)
 [hagenalpintours](https://www.instagram.com/hagenalpintours)

Reise / Veranstaltung: **La Palma**

© HAGEN ALPIN TOURS / Welt-Weit-Wandern
PDF erstellt am 05.12.2025 08:39:34

Reiseschutz

Bitte beachten Sie, dass der Abschluss einer Reiserücktrittskostenversicherung sowie einer Auslandsreisekrankenversicherung dringend empfohlen wird.

Auf unserer **Homepage** finden Sie weitere Informationen zu den möglichen Versicherungspaketen, die Sie über uns bei der Allianz Versicherung abschließen können.

Bitte geben Sie uns bei der Buchung Bescheid, ob Sie eine Reiserücktrittsversicherung wünschen.

Bitte beachten Sie, dass es dem Veranstalter obliegt, die Reise bei Nicht-Erreichen der erforderlichen Mindestteilnehmerzahl 28 Tage vor Abreise abzusagen. In diesem Fall kann eine abgeschlossene Reiserücktrittsversicherung nur auf einen neuen Termin umgebucht werden. Eine Rückerstattung der Prämie ist leider nicht möglich, da die Leistung der Reiserücktrittsversicherung mit Abschluss beginnt.


Zusätzliches

Vielleicht möchten Sie noch ein paar Tage vor Ort verlängern? Gerne erstellen wir Ihnen ein individuelles Angebot für die Verlängerungsnächte im Hotel, den späteren Transfer zum Flughafen und Rückflug.



Hagen Alpin Tours
Dorfbrunnenstraße 7
87466 Oy-Mittelberg
Tel. +49 8366 988 893
hagen@welt-weit-wandern.de

www.welt-weit-wandern.de
www.pulver-schnee.de

 [hagenalpintours](https://www.facebook.com/hagenalpintours)
 [hagenalpintours](https://www.instagram.com/hagenalpintours)

Reise / Veranstaltung: **La Palma**

© HAGEN ALPIN TOURS / Welt-Weit-Wandern
PDF erstellt am 05.12.2025 08:39:34


Ausrüstung

- 1 Reisetasche oder Koffer
- 1 Tagesrucksack ca. 25-30 Liter Volumen
- Bargeld, Kreditkarte
- 1 Paar Wanderschuhe mit guter Profilsohle (die Schuhe müssen über die Knöchel hinausreichen)
- 2 Paar Wandersocken
- 1 Paar Sport- oder Turnschuhe oder Sandalen
- 1 Anorak, wind- und wasserdicht (am besten aus Goretex)
- 1 Regenüberhose
- 1 Pullover/Jacke
- 1 Trekkinghose
- 1 kurze Hose
- 1-2 Hemden, T-Shirt
- 1 Wasserflasche mit mindestens 1 l Fassungsvermögen
- Sonnenhut, Sonnenbrille, Sonnencreme
- Fotoausrüstung, Fernglas
- Taschenmesser
- persönliche Medikamente (Verbandsmaterial, Verdauungsstörungen, Kopfweg, Erkältung)
- Teleskopwanderstöcke als Gehhilfe (Empfehlung)
- Waschbeutel
- Badehose/Anzug



Hagen Alpin Tours
Dorfbrunnenstraße 7
87466 Oy-Mittelberg
Tel. +49 8366 988 893
hagen@welt-weit-wandern.de

www.welt-weit-wandern.de
www.pulver-schnee.de

 [hagenalpin](https://www.facebook.com/hagenalpin)
 [hagenalpin](https://www.instagram.com/hagenalpin)

Reise / Veranstaltung: **La Palma**

© HAGEN ALPIN TOURS / Welt-Weit-Wandern
PDF erstellt am 05.12.2025 08:39:34