

## Marokko - Mt. Jebel Toubkal (4.147 m)


Abwechslungsreich, faszinierend, ein Erlebnis der ganz besonderen Art ist diese Komfort-Trekkingtour zum höchsten Berg Nordafrikas, dem Jebel Toubkal, welcher mit guter Kondition und Höhenverträglichkeit verhältnismäßig einfach gemeistert werden kann.

---

<b>Preise</b>	ab € 1.450,-
<b>Termine</b>	Mai bis Oktober
<b>Gruppengröße</b>	ab 2 Teilnehmern
<b>Dauer</b>	8 Tage



- **Trekking zum höchsten Berg Nordafrikas - Jebel Toubkal (4.167 m)**
- **Berberdörfer auf abgelegenen Pfaden erkunden**
- **Durch Täler und Schluchten**
- **Das bunte Dörfchen Imlil im Hohen Atlas**
- **Übernachtung in Berberhäusern**
- **Fakultative Stadtbesichtigung der Königsstadt Marrakesch**
- **Ab 2 Personen zum Wunschtermin buchbar**



Die Landschaft rund um den Jebel Toubkal beeindruckt mit traumhaften Aussichten in unvergleichlicher Naturlandschaft. In dieser Gebirgslandschaft siedeln die Berber. Zu Fuß erreichen wir diese abgelegenen, malerischen Dörfer und nehmen für eine Weile Teil am bunten Geschehen. Abwechslungsreich, faszinierend, ein Erlebnis der ganz besonderen Art ist diese Trekkingtour zum höchsten Berg Nordafrikas, dem Jebel Toubkal, welcher mit guter Kondition und Höhenverträglichkeit verhältnismäßig einfach gemeistert werden kann.

Das Königreich Marokko liegt im äußersten Nordwesten Afrikas. Seine Küsten werden sowohl vom Mittelmeer als auch vom Atlantik umsäumt. Von Europa ist es lediglich durch die 14 km breite Straße von Gibraltar getrennt. Marokko hat unterschiedliche Klimazonen. Im Norden mediterranes, im Süden subtropisches Klima. Ideal ist das Klima im Herbst und Winter zum Wandern. Großartig ist dieses Land der Oasen und Wüsten, der Berge und des Naturvolkes der Berber.

**Skibesteigung auf Anfrage möglich!**

## Programmablauf

---

### 1. Tag: Anreise

Flug nach Marrakech. Begrüßung durch die Reiseleitung am Flughafen und Transfer ins Hotel. Abendessen in Eigenregie.



### 2. Tag: Beginn des Trekkings

Nach unserem Frühstück verlassen wir Marrakesch in Richtung Gebirge. Hier treffen wir auf unser Team (Koch und Maultiertreiber). Unter herrlichen Walnussbäumen wird die Ausrüstung verstaut, es gibt noch einen frischen Pfefferminztee und dann kann die Bergtour beginnen. Ganz gemächlich gehen wir durch das Dorf Imioughlad auf rund 1400 m Höhe. Der Pfad steigt durch einen Wald mit Wacholder und Eichen sanft an. Nach ca. zwei Stunden gelangen wir zum 2000 m hohen Tachtpass. Bei einer Rast stärken wir uns mit getrockneten Früchten und genießen die traumhafte Aussicht ins Tal von Azaden. Beim Abstieg zum Mittagsrastplatz beim Dorf Id Aissa queren wir einen besonders farbenprächtigen Wegabschnitt. Wieder bergauf gelangen wir zum Dorf Tiziane, wo wir im Berberhaus übernachten werden.



**Gehzeit:** 4 Stunden

**Höhenunterschied:** ↑ 650 m / ↓ 400 m



---



**Hagen Alpin Tours**  
Dorfbrunnenstraße 7  
87466 Oy-Mittelberg

Tel. +49 8366 988 893  
[hagen@welt-weit-wandern.de](mailto:hagen@welt-weit-wandern.de)

[www.welt-weit-wandern.de](http://www.welt-weit-wandern.de)  
[www.pulver-schnee.de](http://www.pulver-schnee.de)

 [hagenalpin](https://www.facebook.com/hagenalpin)  
 [hagenalpin](https://www.instagram.com/hagenalpin)

Reise / Veranstaltung: **Marokko - Mt. Jebel Toubkal (4.147 m)**

© HAGEN ALPIN TOURS / Welt-Weit-Wandern

PDF erstellt am 15.01.2025 13:46:33

### 3. Tag: Nach Tizgui n Tikkent

Heute wandern wir auf Eselspfaden und uralten Verbindungswegen zwischen den einsamen Berberdörfern entlang. Unser Weg ist abwechslungsreich, alter Lorbeerwald, dann wieder Terrassenfelder. Höchster Punkt der heutigen Etappe ist ein Pass mit 2.400 m. Wir übernachteten in einem Berberhaus.

**Gehzeit:** 5 Stunden

**Höhenunterschied:** ↑ 1.000 m / ↓ 800 m



### 4. Tag: Azib Tamsoult

Auf unserem Weg von Tizgui über einen 2.700 m hohen Pass zum Refugio Tamsoult (2.250 m) treffen wir immer wieder mit Lasten beladene Esel und geschäftige Bauern bei der Feldarbeit. Herrliche Aussicht auf den Hohen Atlas. Übernachtung im Refugio Tamsoult.

**Gehzeit:** 7 Stunden

**Höhenunterschied:** ↑ 1.300 m / ↓ 900 m



### 5. Tag: Basislager des Toubkal (3.450 m)

Die heutige Etappe stimmt uns gut auf den bevorstehenden Gipfeltag ein. Wir steigen steil bergauf und überschreiten einen 3.600 m hohen Pass. Gegen Mittag sehen wir zum ersten Mal unser Ziel, den Mt. Toubkal. Wir verlieren etwas an Höhe und treffen auf den Normalweg zur Toubkal Hütte (3.200 m).

**Gehzeit:** 7 Stunden

**Höhenunterschied:** ↑ 1.400 m / ↓ 400 m



### 6. Tag: Der Gipfel des Jebel Toubkal

Wir gehen ohne Mulis und benötigen evtl. unsere Steigeisen (Februar bis April, nach schneereichen Wintern liegt auch im Juni noch Altschnee).

Um 5:30 Uhr brechen wir auf zum höchsten Berg Nordafrikas. Der Weg ist nicht schwierig, am Anfang manchmal etwas rutschig, ansonsten keine Kletterei, einfacher Aufstieg. Zwei bis drei Pausen brauchen wir beim Gipfelaufstieg. Oben angekommen, genießen wir die atemberaubende Aussicht auf die Landschaft Marokkos und die Berge des hohen Atlas. Wir haben viel Zeit zum Schauen und Fotografieren, auch unser mitgebrachtes Picknick lassen wir uns schmecken. Abstieg zur Hütte, hier machen wir eine Mittagsrast, im Anschluss steigen wir ab über Sidi Chemharouch nach Imlil auf 1.800 m, hier übernachteten wir in einem weiteren Berberhaus.

**Gehzeit:** 9 Stunden

**Höhenunterschied:** ↑ 1.000 m / ↓ 2.300 m



**Hagen Alpin Tours**  
Dorfbrunnenstraße 7  
87466 Oy-Mittelberg

Tel. +49 8366 988 893  
hagen@welt-weit-wandern.de

[www.welt-weit-wandern.de](http://www.welt-weit-wandern.de)  
[www.pulver-schnee.de](http://www.pulver-schnee.de)

 [hagenalpin](https://www.facebook.com/hagenalpin)  
 [hagenalpin](https://www.instagram.com/hagenalpin)

Reise / Veranstaltung: **Marokko - Mt. Jebel Toubkal (4.147 m)**

© HAGEN ALPIN TOURS / Welt-Weit-Wandern

PDF erstellt am 15.01.2025 13:46:33

## 7. Tag: Marrakech

Heute fahren wir zurück nach Marrakech. Fakultativ haben wir danach noch die Möglichkeit die schönsten Plätze in Marrakesch zu erkunden.



## 8. Tag: Abreise

Individuelles Anschlussprogramm oder Transfer zum Flughafen und Rückflug.



### Wichtiger Hinweis:

Es kann wetterbedingt jederzeit zu Änderungen im Tourenverlauf kommen!

## Termine und Preise

Von	Bis	DZ	EZ
10.05.2025	17.05.2025	€ 1.450,-	€ 1.550,-
07.06.2025	14.06.2025	€ 1.450,-	€ 1.550,-
04.10.2025	11.10.2025	€ 1.450,-	€ 1.550,-



\*Preise pro Person in Euro auf Basis der günstigsten verfügbaren Flugbuchungsklasse (ggf. Flugaufschlag möglich).

**Ab 2 Personen buchen wir Ihnen diese Reise gegen einen Aufpreis von € 100,- pro Person zu Ihrem Wunschtermin!**



**Hagen Alpin Tours**  
Dorfbrunnenstraße 7  
87466 Oy-Mittelberg  
Tel. +49 8366 988 893  
hagen@welt-weit-wandern.de

[www.welt-weit-wandern.de](http://www.welt-weit-wandern.de)  
[www.pulver-schnee.de](http://www.pulver-schnee.de)

 [hagenalpin](https://www.facebook.com/hagenalpin)  
 [hagenalpin](https://www.instagram.com/hagenalpin)

Reise / Veranstaltung: **Marokko - Mt. Jebel Toubkal (4.147 m)**

© HAGEN ALPIN TOURS / Welt-Weit-Wandern  
PDF erstellt am 15.01.2025 13:46:33

# Leistungen

---

- Flug ab/bis Frankfurt/München - Marrakesch
- Flughafentransfers im Minibus ab/bis Marrakesch
- 2 Übernachtungen in guten Riads im Doppelzimmer mit Frühstück in Marrakesch
- 5 Übernachtungen in Berberhäusern/Hütten  
(je nach Wetterlage und Gruppengröße u. U. im Zwei-Mann-Zelt)
- Vollverpflegung während des Trekkings (Tag 2 - Tag 7)
- Alle Transfers
- Deutsch sprechender, lokaler, lizenzierter Bergführer von HAGEN ALPIN TOURS

# Nicht inbegriffen

---

- Nicht aufgeführte Mahlzeiten und Getränke
- Trinkgelder, persönliche Ausgaben
- fakultative Stadtbesichtigung in Marrakesch (ca. EUR 25,-)
- Flugaufschläge möglich

# Gruppengröße

---

4 - 12 Teilnehmer

# Anforderungen



---

Die täglichen Gehzeiten liegen bei 5 bis 7 Std., wobei Höhendifferenzen bis zu 1.400 m im Aufstieg und bis zu 2.300 m im Abstieg zu überwinden sind. Am Gipfeltag liegt die reine Gehzeit bei ca. 9 Stunden! Sehr gute Kondition, Bergerfahrung und Trittsicherheit sind Voraussetzung für die technisch unschwere Besteigung des Mount Toubkal.



**Hagen Alpin Tours**  
Dorfbrunnenstraße 7  
87466 Oy-Mittelberg  
Tel. +49 8366 988 893  
[hagen@welt-weit-wandern.de](mailto:hagen@welt-weit-wandern.de)

[www.welt-weit-wandern.de](http://www.welt-weit-wandern.de)  
[www.pulver-schnee.de](http://www.pulver-schnee.de)

 [hagenalpintours](https://www.facebook.com/hagenalpintours)  
 [hagenalpintours](https://www.instagram.com/hagenalpintours)

Reise / Veranstaltung: **Marokko - Mt. Jebel Toubkal (4.147 m)**

© HAGEN ALPIN TOURS / Welt-Weit-Wandern  
PDF erstellt am 15.01.2025 13:46:33

# Klima

---

Im Winter liegen die durchschnittlichen Tagestemperaturen in Marrakesch um die 17°C, in der Nacht und im Gebirge kühlt es merklich ab. Die meisten Niederschläge fallen im Dezember, wobei es sich meist um heftige, kurze Regengüsse handelt. Das Klima im Winterhalbjahr ist ideal zum Wandern geeignet. Allerdings dürfen ein guter Regenschutz und warme Pullover, Mütze und Handschuhe im Reisegepäck nicht fehlen.

# Reiseschutz

---

Bitte beachten Sie, dass der Abschluss einer Reiserücktrittskostenversicherung sowie einer Auslandsreisekrankenversicherung dringend empfohlen wird. Auf unserer **Homepage** finden Sie weitere Informationen zu den möglichen Versicherungspaketen, die Sie über uns bei der Allianz Versicherung abschließen können. Über den QR-Code können Sie direkt online eine Versicherung bei der Allianz abschließen.





Bitte geben Sie uns bei der Buchung Bescheid, ob Sie eine Reiserücktrittsversicherung wünschen.

Bitte beachten Sie, dass es dem Veranstalter obliegt, die Reise bei Nicht-Erreichen der erforderlichen Mindestteilnehmerzahl 28 Tage vor Abreise abzusagen. In diesem Fall kann eine abgeschlossene Reiserücktrittsversicherung nur auf einen neuen Termin umgebucht werden. Eine Rückerstattung der Prämie ist leider nicht möglich, da die Leistung der Reiserücktrittsversicherung mit Abschluss beginnt.



**Hagen Alpin Tours**  
Dorfbrunnenstraße 7  
87466 Oy-Mittelberg  
Tel. +49 8366 988 893  
[hagen@welt-weit-wandern.de](mailto:hagen@welt-weit-wandern.de)

[www.welt-weit-wandern.de](http://www.welt-weit-wandern.de)  
[www.pulver-schnee.de](http://www.pulver-schnee.de)

 [hagenalpin](https://www.facebook.com/hagenalpin)  
 [hagenalpin](https://www.instagram.com/hagenalpin)

Reise / Veranstaltung: **Marokko - Mt. Jebel Toubkal (4.147 m)**

© HAGEN ALPIN TOURS / Welt-Weit-Wandern  
PDF erstellt am 15.01.2025 13:46:33

# Ausrüstung



---

- Reisepass (bei Einreise noch mind. 6 Monate gültig)
- Flugticket und Reiseunterlagen
- 1 Seesack oder große Reisetasche
- 1 Tourenrucksack ca. 30 bis 40 Liter Volumen
- Kreditkarte (Visa oder Mastercard sind verbreitet), Bargeld in Euro (marokkanische Dirham dürfen nicht ein- und ausgeführt werden!), mit der EC-Karte kann am Automaten Geld abgehoben werden
- 1 Paar feste, gut eingelaufene, knöchelhohe Bergschuhe mit guter Profilssole (Steigeisen und Grödeln brauchen Sie nur im Frühjahr)
- 2 Paar Wandersocken
- 1 Schlafsack, Komfortbereich bis 0 °C (bei Zeltübernachtung Komfortbereich bis -10°C)
- 1 Paar Sport- oder Turnschuhe oder Sandalen
- 1 Anorak, wind- und wasserdicht mit Kapuze (am besten aus Goretex)
- 1 Überhose, wind- und wasserdicht (am besten aus Goretex)
- 1 Pullover/Jacke (Wolle oder Faserpelz)
- 1 Trekkinghose, 1 kurze Hose
- 1-2 langärmelige Hemden, T-Shirts
- Thermounterwäsche
- Warme Mütze und Handschuhe, Tuch, das vor Staub schützt
- 1 Stirnlampe oder Taschenlampe mit Ersatzbatterien
- 1 Wasserflasche mit mindestens 1 l Fassungsvermögen
- Kopfbedeckung, Sonnenbrille, Sonnencreme mit hohem LSF, Lippenchutz
- Badehose / -anzug
- Fotoausrüstung, Fernglas
- Taschenmesser
- persönliche Medikamente (Verbandsmaterial, Verdauungsstörungen, Kopfweg, Erkältung etc.)
- Toilettenpapier
- Teleskop-Wanderstöcke
- Empfehlung:** Steigeisen, Grödeln (wenn mit Schnee am Gipfel zu rechnen ist)



**Hagen Alpin Tours**  
Dorfbrunnenstraße 7  
87466 Oy-Mittelberg  
Tel. +49 8366 988 893  
[hagen@welt-weit-wandern.de](mailto:hagen@welt-weit-wandern.de)

[www.welt-weit-wandern.de](http://www.welt-weit-wandern.de)  
[www.pulver-schnee.de](http://www.pulver-schnee.de)

 [hagenalpin](https://www.facebook.com/hagenalpin)  
 [hagenalpin](https://www.instagram.com/hagenalpin)

Reise / Veranstaltung: **Marokko - Mt. Jebel Toubkal (4.147 m)**

© HAGEN ALPIN TOURS / Welt-Weit-Wandern  
PDF erstellt am 15.01.2025 13:46:33