

# Von den Rockies zum Pazifik

Willkommen zu einer geführten Wanderreise in der Kleingruppe mit Komfort, auf der Sie die bekanntesten Urlaubsziele Westkanadas aktiv erleben! Sie erleben während der Wanderungen die atemberaubende Natur der Nationalparks Jasper, Banff und Yoho.

---

<b>Preis</b>	ab € 5.790,-	
<b>Termine</b>	Sommer 2026	
<b>Gruppengröße</b>	garantierte Durchführung bis max. 12 Teilnehmer	
<b>Dauer</b>	15 Tage	

- Nationalparks Banff, Jasper, Yoho und Pacific Rim
- Naturparks Mount Robson, Wells Gray und Garibaldi
- Rodeostadt Calgary und Traumstadt Vancouver
- Landschaftliches Highlight Vancouver Island
- Aktives Naturerlebnis auf einfachen bis mittelschweren Wanderungen
- Komfortable Unterbringung in Mittelklasse-Hotels und Lodgen
- Garantierte Durchführung
- Kleingruppen bis max. 12 Personen im Kleinbus
- Deutschsprechender Wanderführer



Eine der großen Panoramastraßen der Erde, der Icefields Parkway, führt Sie in die Bergwildnis nach Jasper und in den gleichnamigen Nationalpark hinein. Hier reihen sich den ganzen Tag über atemberaubend schöne Seen, Wasserfälle, Gletscher, Wälder und Gipfel aneinander. Auf der Fahrt durchs Binnenland der Provinz British Kolumbien wandern Sie am Fuße des mächtigen Mount Robson durch einen jahrhundertealten Zedernwald und folgen der historischen Goldgräberroute. Nahe Whistler treffen Sie auf das über 4.000 m hoch aufragende Küstengebirge, ein herrlich alpines Wandergebiet, welches Sie bequem per Gondel erreichen. Mit der Fähre setzen Sie über nach Vancouver Island, wo Sie der Pacific Rim Nationalpark mit dichtem Regenwald erwartet. Optional ist eine halbtägige Walbeobachtungstour möglich. Das Kontrastprogramm zu den zahllosen Eindrücken in herrlicher Natur liefert die Weltstadt Vancouver. Besser geht's nicht!


## Programmablauf

---

### 1. Tag: Ankunft in Calgary

Angekommen am Flughafen Calgary werden Sie zum Hotel in Flughafennähe gebracht. Einchecken im Hotel und erst einmal ausruhen. Am Abend Begrüßung durch die Reiseleitung in der Lobby des Hotels und einführende Reisebesprechung. Der Rest des Abends steht zur freien Verfügung. Übernachtung für eine Nacht in der Nähe vom Flughafen Calgary.

**Fahrstrecke:** 10 km



### 2. Tag: Banff

Nach einem Stadtrundgang durch die Rodeostadt Calgary geht es in ca. 2 Std. Fahrzeit über die endlos scheinende Prärie und das Vorgebirge, hier Foothills genannt, hinein in die schroffen Rockies und nach Banff, einem stilvollen Fremdenverkehrsort inmitten von 3.000ern. Hier lädt die Banff Avenue mit ihren feinen Geschäften zum Spazieren ein. Für den Nachmittag ist eine erste kleine Wanderung im Banff Nationalpark geplant. Übernachtung für 3 Nächte in Banff.

**Fahrstrecke:** 180 km



### 3. Tag: Lake Louise, Plain of Six Glaciers Trail

Heute unternehmen wir eine Wanderung auf dem Plain of Six Glaciers Trail am Lake Louise. Am späten Nachmittag bleibt dann noch Zeit zum Besuch der heißen Quellen oder einem Bummel durch die nette Innenstadt von Banff. Übernachtung wie am Vortag.

**max. Höhe:** 2.120 m

**Fahrstrecke:** 120 km



**Gehzeit:** 5 - 6 Stunden/Länge: 15 km



**Hagen Alpin Tours**  
Dorfbrunnenstraße 7  
87466 Oy-Mittelberg

Tel. +49 8366 988 893  
[hagen@welt-weit-wandern.de](mailto:hagen@welt-weit-wandern.de)

[www.welt-weit-wandern.de](http://www.welt-weit-wandern.de)  
[www.pulver-schnee.de](http://www.pulver-schnee.de)

 [hagenalpin](https://www.facebook.com/hagenalpin)  
 [hagenalpin](https://www.instagram.com/hagenalpin)

Reise / Veranstaltung: **Von den Rockies zum Pazifik**

© HAGEN ALPIN TOURS / Welt-Weit-Wandern  
PDF erstellt am 28.08.2025 16:29:25

#### 4. Tag: Yoho Nationalpark

Heute erkunden wir den wunderschönen Yoho Nationalpark. Einer der Höhepunkte ist die Wanderung um den herrlichen Emerald Lake. Aber auch die ‚steinerne Brücke‘ und der spektakuläre Takakkaw-Wasserfall sind einen Besuch wert.

**max. Höhe:** 1.400 m

**Fahrstrecke:** 180 km

**Gehzeit:** 4 Stunden/Länge: 8 km



#### 5. Tag: Columbia Icefields Parkway

Der Columbia Icefields Parkway von Lake Louise nach Jasper zählt zu den Traumstraßen der Welt und bietet einen überwältigenden Reichtum an landschaftlicher Schönheit: Bow Lake, Peyto Lake, Athabasca Gletscher, Sunwapta Falls und Athabasca Falls, um nur einige der zahlreichen möglichen Stopps zu nennen. Kurz vor dem Eisfeld nach ca. der Hälfte der heutigen Tagesetappe, führt eine Wanderung hoch zur Parker Ridge, die eine sehr schöne Aussicht auf den Saskatchewan Gletscher bietet. Nur selten kann ein derart lohnender Aussichtspunkt nach solch einem kurzen Aufstieg erreicht werden. Die Fahrt entlang des Parkways gilt sicherlich als einer der großen Höhepunkte dieser Reise und wird gewiss unvergesslich bleiben. Mit etwas Glück zeigen sich hier auch Wildtiere. Übernachtung für 2 Nächte in Jasper.

**max. Höhe:** 2.255 m

**Fahrstrecke:** 290 km

**Gehzeit:** 2 - 3 Stunden/Länge: 5 km



#### 6. Tag: Jasper Nationalpark

Hier im Jasper Nationalpark unternehmen wir eine Wanderung am Mount Edith Cavell. Das Panorama der blühenden Bergwiesen und Gletscher wird jeden begeistern. Später bleibt noch Zeit für einen Besuch des beeindruckenden Maligne-Canyon, dessen enge Schlucht bis zu 50 m tief ist. Übernachtung wie am Vortag.

**max. Höhe:** 2.200 m

**Fahrstrecke:** 60 km


**Gehzeit:** 4 - 5 Stunden,/Länge: 8 km



**Hagen Alpin Tours**  
Dorfbrunnenstraße 7  
87466 Oy-Mittelberg

Tel. +49 8366 988 893  
[hagen@welt-weit-wandern.de](mailto:hagen@welt-weit-wandern.de)

[www.welt-weit-wandern.de](http://www.welt-weit-wandern.de)  
[www.pulver-schnee.de](http://www.pulver-schnee.de)

 [hagenalpintours](https://www.facebook.com/hagenalpintours)  
 [hagenalpintours](https://www.instagram.com/hagenalpintours)

Reise / Veranstaltung: **Von den Rockies zum Pazifik**

© HAGEN ALPIN TOURS / Welt-Weit-Wandern  
PDF erstellt am 28.08.2025 16:29:25

## 7. Tag: Mount Robson

Heute wird die Fahrt fortgesetzt in Richtung Südwesten. Es wird die Grenze zwischen Alberta und British Columbia überquert und eine neue Zeitzone erreicht. Gleich danach ragt der höchste Gipfel der Rockies, der Mount Robson mit seinen 3.954 m aus der Landschaft. Meist ist dieser von Wolken umgeben, nur selten zeigt er sich frei. An seinem Fuße kann relativ eben durch einen jahrhundertealten Zedernwald bis hin zum Kinney Lake gewandert werden. Im Anschluss erfolgt die Fahrt nach Clearwater. Übernachtung für 2 Nächte in Clearwater am Eingang zum Wells Gray Park.

**max. Höhe:** 1.050 m

**Fahrstrecke:** 330 km

**Gehzeit:** 3 - 4 Stunden/Länge: 10 km



## 8. Tag: Wells of Gray Park

An diesem Tag erkunden wir diesen schönen Wildnispark. Die Helmcken Falls und die Dawson Falls, beides recht imposante Wasserfälle, sind sozusagen das ‚Wahrzeichen‘ des Wells Gray Parks. Bekannt ist er aber auch für die guten Möglichkeiten zur Tierbeobachtung.

**max. Höhe:** 600 m

**Fahrstrecke:** 10 km

**Gehzeit:** 3 - 4 Stunden/Länge: 14 km



## 9. Tag: Duffey Lake Road

Heute steht uns der längste Fahrttag bevor. Von Little Fort geht es über das hoch gelegene Interlakes Plateau zum Cariboo Highway, über den sich in den 1860-ern zehntausende Goldschürfer quälten. Dem mächtigen Fraser River folgend führt die Straße auf der Leeseite der Coast Mountains durch eine faszinierende Landschaft mit zum Teil wüstenartigem Charakter. Bei der Hat Creek Ranch kann optional gehalten werden, um aus erster Hand etwas über das geschäftige Leben zur Zeit des Caribou-Goldrausches zu erfahren. Über Lillooet und die berühmte Duffey Lake Road (zum Teil sehr steil und kurvenreich durch das hoch aufragende Gebirge) geht es ins nordamerikanische Skimekka Whistler. Übernachtung für 2 Nächte in Whistler.

**Fahrstrecke:** 425 km



**Hagen Alpin Tours**  
Dorfbrunnenstraße 7  
87466 Oy-Mittelberg

Tel. +49 8366 988 893  
[hagen@welt-weit-wandern.de](mailto:hagen@welt-weit-wandern.de)

[www.welt-weit-wandern.de](http://www.welt-weit-wandern.de)  
[www.pulver-schnee.de](http://www.pulver-schnee.de)

[f hagenalpintours](https://www.facebook.com/hagenalpintours)  
[i hagenalpintours](https://www.instagram.com/hagenalpintours)

Reise / Veranstaltung: **Von den Rockies zum Pazifik**

© HAGEN ALPIN TOURS / Welt-Weit-Wandern  
PDF erstellt am 28.08.2025 16:29:25

## 10. Tag: Whistler / Garibaldi Provincial Park

Heute lädt der Gipfel des Whistler Mountain zu einer atemberaubenden Bergwanderung im Garibaldi Park ein. Dieser Park ist bekannt für seine Wildblumenwiesen und fantastischen Aussichten. Die Fahrt mit der Peak2Peak-Gondel hinüber zum Blackcomb Mountain und dann wieder hinunter in den Ort ist ebenfalls ein großes Abenteuer. Mutige können über die Skybridge zur Raven's Eye Aussichtsplattform laufen, um das spektakuläre Panorama zu genießen.

**max. Höhe:** 2.180 m

**Fahrstrecke:** 0 km

**Gehzeit:** 5 - 6 Stunden/Länge: 17 km



## 11. Tag: Fähre nach Vancouver Island

Von Whistler aus windet sich die ebenfalls für die olympischen Spiele ausgebaute Straße dem pittoresken Howe Sound – eine Meeresbucht, die als südlichster Fjord Nordamerikas gilt, entlang durch das „Sea to Sky Country“ nach North Vancouver. Von dort geht es mit der Fähre nach Vancouver Island. Die Insel mit über 30.000 km<sup>2</sup> Fläche ist eine der größten des nordamerikanischen Kontinents. Im Cathedral-Cove-Park wird ein Spaziergang unternommen, um die bis zu 800 Jahre alten und bis zu fünf Meter dicken Douglasien zu bewundern. Die Unterkunft für die nächsten 2 Nächte befindet sich an der Westküste von Vancouver Island in Ucluelet.

**Fahrstrecke:** 290 km + 55 km mit der Fähre



## 12. Tag: Pacific Rim Nationalpark

Dieser Tag steht uns zur Erkundung des Pacific Rim National Parks zur Verfügung. Die ausgedehnten Strände, die faszinierende Regenwaldvegetation und das vielfältige Meeresleben werden jeden begeistern. Bei einer halbtägigen Walbeobachtungstour (optional) haben wir außerdem die Gelegenheit Seelöwenkolonien, Seeotter und Grauwale zu beobachten. Übernachtung wie am Vortag.

**max. Höhe:** 20 m

**Fahrstrecke:** 30 km



**Gehzeit:** 2 Stunden/Länge: 5 km



**Hagen Alpin Tours**  
Dorfbrunnenstraße 7  
87466 Oy-Mittelberg

Tel. +49 8366 988 893  
[hagen@welt-weit-wandern.de](mailto:hagen@welt-weit-wandern.de)

[www.welt-weit-wandern.de](http://www.welt-weit-wandern.de)  
[www.pulver-schnee.de](http://www.pulver-schnee.de)

 [hagenalpin](https://www.facebook.com/hagenalpin)  
 [hagenalpin](https://www.instagram.com/hagenalpin)

Reise / Veranstaltung: **Von den Rockies zum Pazifik**

© HAGEN ALPIN TOURS / Welt-Weit-Wandern  
PDF erstellt am 28.08.2025 16:29:25


### 13. Tag: Victoria

In Victoria haben Sie Zeit, die wichtigsten Sehenswürdigkeiten zu besichtigen, bevor es zu unserem Abschiedsessen geht (fakultativ).  
Übernachtung im Hotel in Victoria.



### 14. Tag: Victoria - Vancouver Abreise

Transfer zum Flughafen mit BC Ferries von Victoria nach Tsawassen. Ankunft am Flughafen YVR ca. 13 Uhr. Optional können zusätzliche Nächte in Vancouver gebucht werden.



### 15. Tag: Ankunft in Deutschland





### Wichtiger Hinweis:

Es kann wetterbedingt jederzeit zu Änderungen im Tourenverlauf kommen!



**Hagen Alpin Tours**  
Dorfbrunnenstraße 7  
87466 Oy-Mittelberg  
Tel. +49 8366 988 893  
hagen@welt-weit-wandern.de

[www.welt-weit-wandern.de](http://www.welt-weit-wandern.de)  
[www.pulver-schnee.de](http://www.pulver-schnee.de)

 [hagenalpintours](https://www.facebook.com/hagenalpintours)  
 [hagenalpintours](https://www.instagram.com/hagenalpintours)

Reise / Veranstaltung: **Von den Rockies zum Pazifik**

© HAGEN ALPIN TOURS / Welt-Weit-Wandern  
PDF erstellt am 28.08.2025 16:29:25

# Termine und Preise

---

Termin	DZ	EZ	Info
16.08. - 30.08.2025	€ 5.960,-	€ 7.350,-	ausgebucht
06.09. - 20.09.2025	€ 5.960,-	€ 7.350,-	ausgebucht
04.07. - 18.07.2026	€ 5.790,-	€ 6.990,-	deutsch/englisch
15.08. - 29.08.2026	€ 5.790,-	€ 6.990,-	deutsch/englisch
05.09. - 19.09.2026	€ 5.790,-	€ 6.990,-	deutsch/englisch

Die Durchführung aller Termine wird garantiert.  
Preise pro Person in Euro.

Die Preise basieren auf Grundlage der günstigsten Flugbuchungsklasse. Ist diese Klasse ausgebucht, sind flugbedingte Aufpreise möglich.

## Leistungen

---

- Nonstop-Flug ab/bis Frankfurt mit Lufthansa/Air Canada nach Calgary/Vancouver inkl. Flughafensteuern, Kerosinzuschlag (vorbehaltlich Änderungen)
- 13 Übernachtungen in Hotels/Lodgen, immer mit privatem WC/Dusche
- 13 x Frühstück
- Transfers ab Flughafen Calgary bis Flughafen Vancouver
- Wanderungen lt. Programm
- Bergbahn Peak 2 Peak (Whistler)
- Eintrittsgebühren für die Nationalparks
- Fährüberfahrt nach/von Vancouver Island
- Deutschsprechender qualifizierter Reiseleiter

## Nicht inbegriffen



---

- Nicht angegebene Mahlzeiten
- Trinkgelder, persönliche Ausgaben
- Transfer vom/zum Flughafen bei Vor-/Nachverlängerung
- Ausgaben für fakultative Programme



**Hagen Alpin Tours**  
Dorfbrunnenstraße 7  
87466 Oy-Mittelberg  
Tel. +49 8366 988 893  
[hagen@welt-weit-wandern.de](mailto:hagen@welt-weit-wandern.de)

[www.welt-weit-wandern.de](http://www.welt-weit-wandern.de)  
[www.pulver-schnee.de](http://www.pulver-schnee.de)

 [hagenalpintours](https://www.facebook.com/hagenalpintours)  
 [hagenalpintours](https://www.instagram.com/hagenalpintours)

Reise / Veranstaltung: **Von den Rockies zum Pazifik**

© HAGEN ALPIN TOURS / Welt-Weit-Wandern  
PDF erstellt am 28.08.2025 16:29:25

# Unterkunft

---

## Übernachtungen Ort/Stadt

3 Nächte	Banff
2 Nächte	Jasper
2 Nächte	Clearwater
2 Nächte	Whistler
2 Nächte	Ucuelet
1 Nacht	Vancouver

Unterkünfte bei Buchungsbestätigung unter Vorbehalt.  
Finale Unterkünfte werden mit den Reiseunterlagen bekanntgegeben.

## Verlängerungsmöglichkeit

---

### Verlängerungsnächte:

Preise auf Anfrage

## Gruppengröße

---

max. 12 Teilnehmer (garantierte Durchführung)

## Anforderungen



---

Gute Kondition und Gesundheit für einfache bis mittelschwere Wanderungen bis zu 6 Stunden, Aufstiege bis zu rund 600 Höhenmeter.



**Hagen Alpin Tours**  
Dorfbrunnenstraße 7  
87466 Oy-Mittelberg  
Tel. +49 8366 988 893  
[hagen@welt-weit-wandern.de](mailto:hagen@welt-weit-wandern.de)

[www.welt-weit-wandern.de](http://www.welt-weit-wandern.de)  
[www.pulver-schnee.de](http://www.pulver-schnee.de)

 [hagenalpintours](https://www.facebook.com/hagenalpintours)  
 [hagenalpintours](https://www.instagram.com/hagenalpintours)

Reise / Veranstaltung: **Von den Rockies zum Pazifik**

© HAGEN ALPIN TOURS / Welt-Weit-Wandern  
PDF erstellt am 28.08.2025 16:29:25

# Klima

---

Das Klima in den Rockies ist vergleichbar mit dem in den Alpen. Es kann sehr heiß werden aber auch jederzeit ein Wintereinbruch bis 2.000 m Höhe eintreten. Am Pazifik regnet es häufig. Die Ausrüstung sollte wind- und wasserdicht sein. Feste knöchelhohe Wanderschuhe (Profilsohle), Mütze, Handschuhe und Sonnenschutz sind wichtig.

# Reiseschutz

---

Bitte beachten Sie, dass der Abschluss einer Reiserücktrittskostenversicherung sowie einer Auslandsreisekrankenversicherung dringend empfohlen wird.

Auf unserer **Homepage** finden Sie weitere Informationen zu den möglichen Versicherungspaketen, die Sie über uns bei der Allianz Versicherung abschließen können.

Bitte geben Sie uns bei der Buchung Bescheid, ob Sie eine Reiserücktrittsversicherung wünschen.

Bitte beachten Sie, dass es dem Veranstalter obliegt, die Reise bei Nicht-Erreichen der erforderlichen Mindestteilnehmerzahl 28 Tage vor Abreise abzusagen. In diesem Fall kann eine abgeschlossene Reiserücktrittsversicherung nur auf einen neuen Termin umgebucht werden. Eine Rückerstattung der Prämie ist leider nicht möglich, da die Leistung der Reiserücktrittsversicherung mit Abschluss beginnt.

# Zusätzliches

---



Je nach Jahreszeit und Witterungsverhältnissen kann es sein, dass manche Wanderwege und Bergstrassen gesperrt sind.

In diesen Fällen kann das Programm auf Grund höherer Gewalt unter Umständen nicht in allen Punkten durchgeführt werden. Der Veranstalter haftet hierfür nicht.



**Hagen Alpin Tours**  
Dorfbrunnenstraße 7  
87466 Oy-Mittelberg  
Tel. +49 8366 988 893  
[hagen@welt-weit-wandern.de](mailto:hagen@welt-weit-wandern.de)

[www.welt-weit-wandern.de](http://www.welt-weit-wandern.de)  
[www.pulver-schnee.de](http://www.pulver-schnee.de)

 [hagenalpintours](https://www.facebook.com/hagenalpintours)  
 [hagenalpintours](https://www.instagram.com/hagenalpintours)

Reise / Veranstaltung: **Von den Rockies zum Pazifik**

© HAGEN ALPIN TOURS / Welt-Weit-Wandern  
PDF erstellt am 28.08.2025 16:29:25

# Ausrüstung



---

- 1 Koffer oder besser Reisetasche
- 1 Tagesrucksack ca. 30 – 40 Liter Volumen, für Flug als Handgepäck verwenden
- Reisepass, muss mindestens über die Reisedauer hinaus gültig sein
- Flugticket
- Reiseschecks, Kreditkarte, Bargeld in \$ CAN
- 1 Paar Bergschuhe mit guter Profilsohle, knöchelhoch
- 2 Paar Wandersocken
- 1 Paar Sport- oder Turnschuhe oder Sandalen
- 1 Anorak, wind- und wasserdicht mit Kapuze (am besten aus Goretex)
- 1 Überhose, wind- und wasserdicht (am besten aus Goretex)
- 1 Pullover/Jacke (Wolle oder Faserpelz)
- 2 lange Hosen, davon 1 Trekkinghose
- 1-2 langärmelige Hemden, T-Shirts
- Thermounterwäsche (2 Garnituren, 1 x langarm, 1 x kurzarm)
- Warme Mütze und Handschuhe (beides sehr wichtig!)
- 1 Stirnlampe oder Taschenlampe
- Badeanzug/-Hose
- 1 Wasserflasche mit mindestens 1 l Fassungsvermögen
- Sonnenhut, Sonnenbrille, Sonnencreme
- Fotoausrüstung, Fernglas
- Taschenmesser
- persönliche Medikamente (Verbandsmaterial, Verdauungsstörungen, Kopfweg, Erkältung)
- Teleskopkistöcke bzw. Wanderstöcke als Gehhilfe (Empfehlung)



**Hagen Alpin Tours**  
Dorfbrunnenstraße 7  
87466 Oy-Mittelberg  
Tel. +49 8366 988 893  
[hagen@welt-weit-wandern.de](mailto:hagen@welt-weit-wandern.de)

[www.welt-weit-wandern.de](http://www.welt-weit-wandern.de)  
[www.pulver-schnee.de](http://www.pulver-schnee.de)

 [hagenalpintours](https://www.facebook.com/hagenalpintours)  
 [hagenalpintours](https://www.instagram.com/hagenalpintours)

Reise / Veranstaltung: **Von den Rockies zum Pazifik**

© HAGEN ALPIN TOURS / Welt-Weit-Wandern  
PDF erstellt am 28.08.2025 16:29:25