

# Peru

## Huayhuash Trekking

<b>Preis</b>	ab € 1.790,-
<b>Termine</b>	April - Oktober
<b>Gruppengröße</b>	ab 2 Teilnehmern
<b>Dauer</b>	12 Tage



- **Trekking in der Cordillera Huayhuash, der schönsten Bergwelt Perus**
- **Internationale Gruppen mit Treffpunkt in Huaraz, von April bis Oktober, jeden zweiten Dienstag möglich**
- **Weitere Highlights von Peru individuell kombinierbar, z.B. Incatrail nach Machu Picchu**



# Programmablauf

---

## 1. Tag: Huaraz - Wilcacocha See

Ganztägige Wanderung zum Willcacocha-See (Private Dienstleistungen)  
Begleiten Sie uns zu einer großartigen Akklimatisierungswanderung, während wir in der Cordillera Blanca Mountain Range südwestlich von Huaraz wandern, um Zeit in der Natur an zwei unberührten Anden-Gletscherseen zu verbringen.

Vom Rumichuco Bridge, etwa 20 Minuten von Huaraz entfernt, beginnen wir eine allmählich ansteigende Wanderung mit Blick auf schneebedeckte Gipfel zu den Seen. Der Aufstieg dauert etwa vier Stunden. Unterwegs passieren wir traditionelle Lehmhäuser, umgeben von üppigen Farmland und lebendigen Bergwildblumen der peruanischen Anden und treffen mit etwas Glück einige lokale Quechua-Menschen in ihrer traditionellen bunten Kleidung.

Angkommen am Ararcocha-See (3693 m) setzen wir unsere Wanderung zum Willcacocha-See (3725 m) fort und genießen ein Mittagessen am Ufer des Sees, während wir die umliegende Schönheit genießen. Nachdem wir Zeit hatten, die sich in seinem ruhigen Wasser spiegelnden imposanten Gipfel zu bewundern, wird uns unser Transport abholen und nach Huaraz zurückbringen.

Übernachtung im Suiza Peruana Hotel

Mahlzeiten inklusive: Frühstück, Mittagessen



## 2. Tag: Huaraz – Huayhuash Trek (Huaraz – Chiquian – Cuartelhuain)

Früh morgens brechen wir auf und fahren etwa zwei Stunden südlich entlang der asphaltierten Straße in die Stadt Chiquian. Unterwegs machen wir an einem Aussichtspunkt halt, um dieses Segment der Cordillera Huayhuash zu bewundern. Wir überqueren Pocpa Village und Pallca Mine und nähern uns dem Eingang des Rondoy Valley auf 4050 m; die Landschaft öffnet sich zu sanften Graslandschaften, dominiert von den schneebedeckten Gipfeln der Cordillera Huayhuash. Wir schlagen unser Lager in Cuartelhuain auf, auf 4.170 m.

Fahrstrecke: 162 km - Dauer: 5 Stunden

Übernachtung im Cuartelhuain Camp

Mahlzeiten inklusive: Frühstück, Mittagessen, Abendessen



**Hagen Alpin Tours**  
Dorfbrunnenstraße 7  
87466 Oy-Mittelberg

Tel. +49 8366 988 893  
[hagen@welt-weit-wandern.de](mailto:hagen@welt-weit-wandern.de)

[www.welt-weit-wandern.de](http://www.welt-weit-wandern.de)  
[www.pulver-schnee.de](http://www.pulver-schnee.de)

[f](#) [hagenalpintours](#)  
[@](#) [hagenalpintours](#)

Reise / Veranstaltung: **Peru**

© HAGEN ALPIN TOURS / Welt-Weit-Wandern  
PDF erstellt am 09.10.2024 10:00:25

### 3. Tag: Cuartelhuain – Cacanapunta Pass – Janca

Wir starten den Tag mit der Überquerung des Cacanapunta Pass (4650 m), am nördlichen Ende des Massivs. Hier befindet sich die kontinentale Wasserscheide, der Wohnort des Andenkondors. Von hier aus führt ein rauer Abstieg durch die mehrfarbige Landschaft zu einem wunderschönen, flachen und grasbewachsenen Campingplatz in Janca (4230 m), nicht weit vom Mitucocha-See entfernt. Wir haben diesen Tag relativ kurz gehalten, um uns an die Höhe zu gewöhnen, aber für diejenigen, die sich immer noch energiegeladen fühlen, gibt es die Möglichkeit einer kurzen Wanderung zum See.



Übernachtung im Janca Camp

Mahlzeiten inklusive: Frühstück, Mittagessen, Abendessen

**Gehzeit:** 5-6 Stunden

**Länge:** 8,3 km

### 4. Tag: Janca – Carhuac Pass – Carhuacocha

Die heutige Wanderung zum Carhuac Pass (4.625 m) dauert etwas länger, ist aber nicht allzu steil und bietet herrliche Aussichten auf den Yerupaja, den mit 6.634 m höchsten Berg der Huayhuash. Beim Abstieg erreichen wir schließlich den Rand eines Hängetals, von dem aus wir auf das kristallklare blaue Wasser des Carhuacocha-Sees hinunterblicken können. Unser Campingplatz, der unterhalb des Sees (4.152 m) liegt, ist von einer unglaublichen Aussicht auf Gipfel und hängende Gletscher umgeben, die uns mit ihrer imposanten Präsenz überragen.



Übernachtung im Carhuacocha Camp

Mahlzeiten inklusive: Frühstück, Mittagessen, Abendessen

**Gehzeit:** 5-6 Stunden

**Länge:** 9,8 km



**Hagen Alpin Tours**  
Dorfbrunnenstraße 7  
87466 Oy-Mittelberg

Tel. +49 8366 988 893  
[hagen@welt-weit-wandern.de](mailto:hagen@welt-weit-wandern.de)

[www.welt-weit-wandern.de](http://www.welt-weit-wandern.de)  
[www.pulver-schnee.de](http://www.pulver-schnee.de)

 [hagenalpin](https://www.facebook.com/hagenalpin)  
 [hagenalpin](https://www.instagram.com/hagenalpin)

Reise / Veranstaltung: **Peru**

© HAGEN ALPIN TOURS / Welt-Weit-Wandern  
PDF erstellt am 09.10.2024 10:00:25

## 5. Tag: Carhuacocha – Siula Pass – Huayhuash

Heute ist es ideal etwas früher aufzustehen, um den Sonnenaufgang über dem See und den verschneiten Gipfeln von unserem Campingplatz aus zu erleben. Die heutige Wanderung ist ein langer, allmählicher Aufstieg aus einem blühendem Tal, begleitet von der Pracht sämtlicher Gipfel. Bevor wir den steilen Anstieg zum felsigen Siula Pass (.4810m) bewältigen, kommen wir an drei atembezaubernden Seen vorbei, die uns mit ihrem kristallklarem Wasser überzeugen. Nach dem anspruchsvollen Aufstieg steigen wir zum Huayhuash Camp (4.340 m) ab und schlafen am Fuße des Mount Trapecio und der drei Gipfel von Jurua.

Übernachtung im Huayhuash Camp  
Mahlzeiten inklusive: Frühstück, Mittagessen, Abendessen

**Gehzeit:** 8-9 Stunden

**Länge:** 14 km



## 6. Tag: Huayhuash - Trapecio Pass – Pampa Cuyoc

Wir setzen unsere Wanderung fort und steigen 680 m auf, um den vierten Pass, einen der höchsten Pässe unserer Wanderung, Trapecio Punta (5.020 m) zu erreichen. Auf dem Pass haben wir eine ausgezeichnete Aussicht auf die umliegenden Gipfel. Als nächstes steigen wir einen sehr steilen und steinigen Weg etwa 250 m hinab und überqueren eine alte Gletschermoräne, bevor wir unser Lager erreichen: ein grasiges Tal am Fuße des spektakulären Cuyoc Peak. Wir campen auf den Ebenen von Cuyoc auf 4.511 m.

Übernachtung im Pampa Cuyoc Camp  
Mahlzeiten inklusive: Frühstück, Mittagessen, Abendessen

**Gehzeit:** 7-8 Stunden

**Länge:** 11,4 km



## 7. Tag: Pampa Cuyoc – Santa Rosa Pass – Cutatambo

Wir beginnen die Wanderung des Tages mit einem sehr steilen Aufstieg zum Santa Rosa Pass, der sich auf 5.057 m befindet. Dort genießen wir die unglaubliche Panoramaaussicht auf Yerupaja, Siula Grande, Sarapo, Rasac, Jurau usw.. Dann beginnen wir unseren Abstieg und gelangen schließlich zum Cutatambo Camp, das im Calinca Valley auf 4.250 m liegt, einen Steinwurf vom Camp von Joe Simpson entfernt, bevor er den Siula Grande bestieg.

Übernachtung im Cutambo Camp  
Mahlzeiten inklusive: Frühstück, Mittagessen, Abendessen

**Gehzeit:** 5-6 Stunden

**Länge:** 5,2 km



**Hagen Alpin Tours**  
Dorfbrunnenstraße 7  
87466 Oy-Mittelberg  
Tel. +49 8366 988 893  
[hagen@welt-weit-wandern.de](mailto:hagen@welt-weit-wandern.de)

[www.welt-weit-wandern.de](http://www.welt-weit-wandern.de)  
[www.pulver-schnee.de](http://www.pulver-schnee.de)

[f](#) [hagenalpintours](#)  
[@](#) [hagenalpintours](#)

Reise / Veranstaltung: **Peru**

© HAGEN ALPIN TOURS / Welt-Weit-Wandern  
PDF erstellt am 09.10.2024 10:00:25



## 8. Tag: Cutatambo

Optionale Wanderung oder Erholung auf dem Campingplatz.

Ein entspannter Tag, um diese dramatische Landschaft mit eisigen Gletschern und kristallklaren Seen zu erkunden oder Joe Simpsons Basislager zu erkunden. Wir haben die Möglichkeit, den Cerro Gran Vista zu besteigen, einen Panorama-Aussichtspunkt, von dem aus wir einige der Gipfel der Cordillera Huayhuash sehen können.



Übernachtung im Cutambo Camp

Mahlzeiten inklusive: Frühstück, Mittagessen, Abendessen

## 9. Tag: Cutatambo – Huayllapa – Huatiac

Auf dem Rückweg durch das Sarapococha Valley steigen wir zu etwas wärmeren Bedingungen zu dem abgelegenen Dorf Huayllapa (3.577 m) ab und genießen unterwegs herrliche Ausblicke auf alpine Wasserfälle. Am Nachmittag führt uns ein weiterer steiler Aufstieg nach Huatiac, eine hoch gelegene Weidewiese auf 4.320 m, die im Schatten von Diablo Mudo, dem "stummen Teufel", liegt. Dies ist wahrscheinlich der härteste Tag der gesamten Wanderung, mit einer anstrengenden Nachmittagsetappe und oft heißen Temperaturen.



Übernachtung im Huatiac Camp

Mahlzeiten inklusive: Frühstück, Mittagessen, Abendessen

**Gehzeit:** 8-9 Stunden

**Länge:** 16,5 km

## 10. Tag: Huatiac – Punta Tapush Pass – Gashpapampa

Endlich ein sehr gemütlicher Tag, an dem wir den Punta Tapush Pass (4.770 m) überqueren und dann etwa eine Stunde lang in unser nächstes Lager in Gashpapampa auf 4.520 m absteigen. Vom Campingplatz aus werden wir einen herrlichen Sonnenuntergang hinter dem Mount Diablo Mudo genießen.



Übernachtung im Gashpapampa Camp

Mahlzeiten inklusive: Frühstück, Mittagessen, Abendessen

**Gehzeit:** 4 Stunden



**Länge:** 6,5 km



**Hagen Alpin Tours**  
Dorfbrunnenstraße 7  
87466 Oy-Mittelberg

Tel. +49 8366 988 893  
hagen@welt-weit-wandern.de

[www.welt-weit-wandern.de](http://www.welt-weit-wandern.de)  
[www.pulver-schnee.de](http://www.pulver-schnee.de)

 [hagenalpintours](https://www.facebook.com/hagenalpintours)  
 [hagenalpintours](https://www.instagram.com/hagenalpintours)

Reise / Veranstaltung: **Peru**

© HAGEN ALPIN TOURS / Welt-Weit-Wandern  
PDF erstellt am 09.10.2024 10:00:25

## 11. Tag: Gashpapampa – Yaucha Pass – Jahuacocha

Wir wandern hinunter ins Angoshcancha-Tal durch einen Wald aus Quenual (Papierbaum) -Bäumen. Dann steigen wir zu unserem achten und letzten Pass auf: dem mit Schotter bedeckten Yaucha Pass, auf 4.850 m. An einem klaren Tag gibt es prächtige Aussichten auf die höchsten Gipfel der Huayhuash-Kette und Fernsicht auf die imposanten Gipfel der Cordillera Blanca. Hier ist ein weiterer guter Ort, um Andenkondore zu beobachten. Ein langer Abstieg führt uns schließlich zu der unbeschreiblich schönen Laguna Jahuacocha, die weithin als eines der landschaftlichen Juwelen der gesamten Region gilt. Übernachtung auf 4.050 m.



Übernachtung im Jahuacocha Camp

Mahlzeiten inklusive: Frühstück, Mittagessen, Abendessen

**Gehzeit:** 4-5 Stunden

**Länge:** 9,2 km

---

## 12. Tag: Jahuacocha

Der Jahuacocha-See liegt auf 4.100 m unter den gletscherbedeckten Westhängen von Yerupaja, Jirishanca, Rasac, Rondoy und El Toro. Tagsüber und bei Mondlicht ist es ein exquisit wunderschöner Ort mit reichlich Vogelleben (Puna-Ibis, Andengänse und mehr) und die Möglichkeit zu großartigen Wanderungen rund um und über den See. Der See und der nahe gelegene Fluss bieten uns die Möglichkeit unser Abendessen selbst zu fangen, da es der Lebensraum vieler Forellen ist.



Optional können wir hier einen Ruhetag einlegen oder eine Wanderung zum Rondoy-Pass oder unterhalb des Yerupaja zum Solteracocha-See unternehmen.

Übernachtung im Jahuacocha Camp



Mahlzeiten inklusive: Frühstück, Mittagessen, Abendessen



**Hagen Alpin Tours**  
Dorfbrunnenstraße 7  
87466 Oy-Mittelberg

Tel. +49 8366 988 893  
[hagen@welt-weit-wandern.de](mailto:hagen@welt-weit-wandern.de)

[www.welt-weit-wandern.de](http://www.welt-weit-wandern.de)  
[www.pulver-schnee.de](http://www.pulver-schnee.de)

 [hagenalpin](https://www.facebook.com/hagenalpin)  
 [hagenalpin](https://www.instagram.com/hagenalpin)

Reise / Veranstaltung: **Peru**

© HAGEN ALPIN TOURS / Welt-Weit-Wandern  
PDF erstellt am 09.10.2024 10:00:25

### 13. Tag: Jahuacochoa – Mancanpunta Pass – Pocpa – Chiquian – Huaraz

Nach erfolgreichem Abschluss dieser besonderen Version des verkürzten Huayhuash-Trekking-Rundkurses genießen wir ein frühes Frühstück und brechen vom Lager zum Ort Huaraz auf. Wir steigen zum Mancanpunta-Pass auf 4.550 m auf und machen dort eine kurze Rast an einem Aussichtspunkt, um unsere letzte atemberaubende Aussicht auf die umliegenden Andenkette zu genießen. Nun folgt ein steiler, steiniger Weg nach Pocpa (3.550 m). In Pocpa erwartet uns unser privater Transport, um uns zurück nach Huaraz zu bringen, wo wir uns nach dem erlebnisreichen Abenteuer ausgiebig erholen können. Unser Programm endet in Huaraz. Anschlussprogramme können individuell gebucht werden.



Busfahrt: 140 km - Dauer: 4 Stunden

Übernachtung im Suiza Peruana Hotel  
Mahlzeiten inklusive: Frühstück, Mittagessen

**Gehzeit:** 5-6 Stunden

**Länge:** 11,5 km

---


#### **Wichtiger Hinweis:**

Es kann wetterbedingt jederzeit zu Änderungen im Tourenverlauf kommen!



**Hagen Alpin Tours**  
Dorfbrunnenstraße 7  
87466 Oy-Mittelberg  
Tel. +49 8366 988 893  
[hagen@welt-weit-wandern.de](mailto:hagen@welt-weit-wandern.de)

[www.welt-weit-wandern.de](http://www.welt-weit-wandern.de)  
[www.pulver-schnee.de](http://www.pulver-schnee.de)

 [hagenalpin](https://www.facebook.com/hagenalpin)  
 [hagenalpin](https://www.instagram.com/hagenalpin)

Reise / Veranstaltung: **Peru**

© HAGEN ALPIN TOURS / Welt-Weit-Wandern  
PDF erstellt am 09.10.2024 10:00:25

# Termine und Preise

Von	Bis	DZ	EZ
08.04.2025	19.04.2025	€ 1.790,-	€ 1.990,-
22.04.2025	03.05.2025	€ 1.790,-	€ 1.990,-
06.05.2025	17.05.2025	€ 1.790,-	€ 1.990,-
20.05.2025	31.05.2025	€ 1.790,-	€ 1.990,-
03.06.2025	14.06.2025	€ 1.790,-	€ 1.990,-
17.06.2025	28.06.2025	€ 1.790,-	€ 1.990,-
01.07.2025	12.07.2025	€ 1.790,-	€ 1.990,-
15.07.2025	26.07.2025	€ 1.790,-	€ 1.990,-
29.07.2025	09.08.2025	€ 1.790,-	€ 1.990,-
12.08.2025	23.08.2025	€ 1.790,-	€ 1.990,-
26.08.2025	06.09.2025	€ 1.790,-	€ 1.990,-
09.09.2025	20.09.2025	€ 1.790,-	€ 1.990,-
23.09.2025	04.10.2025	€ 1.790,-	€ 1.990,-
07.10.2025	18.10.2025	€ 1.790,-	€ 1.990,-
21.10.2025	01.11.2025	€ 1.790,-	€ 1.990,-

Preis pro Person.

## Leistungen


### Inbegriffen:

- \* 12-tägiges Huayhuash-Treking, internationale Gruppe
- \* Englisch und Spanisch sprechender Wanderführer
- \* Touristenbusticket LIMA / HUARAZ / LIMA
- \* Eintritte für die genannten Sehenswürdigkeiten
- \* Mahlzeiten gemäß Reiseverlauf
- \* Doppelbelegung von Zelten mit Thermarestmatten
- \* Alkoholfreie Getränke
- \* Küchen- und Speisezelte
- \* Koch und Feldpersonal
- \* Pferde und Fahrer
- \* Solarenergielampen
- \* Eko-Toiletten
- \* Angemessene Müllentsorgung
- \* Erste-Hilfe-Set und Sauerstofftank



**Hagen Alpin Tours**  
Dorfbrunnenstraße 7  
87466 Oy-Mittelberg  
Tel. +49 8366 988 893  
hagen@welt-weit-wandern.de

[www.welt-weit-wandern.de](http://www.welt-weit-wandern.de)  
[www.pulver-schnee.de](http://www.pulver-schnee.de)

 [hagenalpin](https://www.facebook.com/hagenalpin)  
 [hagenalpin](https://www.instagram.com/hagenalpin)

Reise / Veranstaltung: **Peru**

© HAGEN ALPIN TOURS / Welt-Weit-Wandern  
PDF erstellt am 09.10.2024 10:00:25



# Nicht inbegriffen

---

- Linienflug ab/bis Deutschland - Lima (gerne buchen wir für Sie auf Anfrage den Linienflug ab Ihrem Wunschflughafen zu tagesaktuellen Preisen hinzu)
- Nicht aufgeführte Mahlzeiten, Getränke
- Nationale und internationale Flughafensteuern und -gebühren
- Trinkgelder
- Persönliche Ausgaben
- Schlafsäcke (kann für jeweils USD 146 pro Trekking, pro Person gemietet werden)
- Trekkingstöcke (kann für jeweils USD 72 pro Trekking, pro Person gemietet werden)

# Gruppengröße

---

ab 2 Personen

# Anforderungen

---


**Trekking:** Sie sind mit einer erfahrenen Trekkingmannschaft unterwegs. Zelte, Isotherm-Matten, Kochausrüstung werden gestellt. Einen warmen Schlafsack bringen Sie selbst mit. Das gesamte Gepäck wird von Mulis transportiert. Als Gepäckstück für das Trekking eignet sich ein Seesack (kein Hartschalenkoffer). Sie wandern mit leichtem Tagesrucksack. Die komplette Verpflegung ist beim Trekking inklusive. Sie verbringen 5 Nächte in geräumigen Zwei-Mann-Zelten, immer auf Höhen zwischen 4.000 und 4.200 m. Vor dem Trekking verbringen Sie zwei Nächte in Huaraz auf 3.300 m Höhe bei Tageswanderungen, um sich an die Höhe zu gewöhnen. Die täglichen Gehzeiten liegen bei 4 bis 7 Stunden täglich, maximale Höhendifferenz liegt bei 700 m.

**Höhe:** Sie verbringen die meiste Zeit der Reise auf Höhen über 3.000 m, was eine Belastung für Herz und Kreislauf darstellt. Wichtig für die Höhenanpassung ist es, gerade in den ersten Tagen sehr viel zu trinken. Voraussetzung ist eine gute Gesundheit und Kondition.



**Hagen Alpin Tours**  
Dorfbrunnenstraße 7  
87466 Oy-Mittelberg  
Tel. +49 8366 988 893  
[hagen@welt-weit-wandern.de](mailto:hagen@welt-weit-wandern.de)

[www.welt-weit-wandern.de](http://www.welt-weit-wandern.de)  
[www.pulver-schnee.de](http://www.pulver-schnee.de)

 [hagenalpin](https://www.facebook.com/hagenalpin)  
 [hagenalpin](https://www.instagram.com/hagenalpin)

Reise / Veranstaltung: **Peru**

© HAGEN ALPIN TOURS / Welt-Weit-Wandern  
PDF erstellt am 09.10.2024 10:00:25

# Klima

---

**Peru** befindet sich auf der Südhalbkugel, d.h. die Jahreszeiten sind konträr zu den europäischen. Die Monate Juni bis August verzeichnen zwar die niedrigsten Temperaturen, die Wetterlage ist aber stabil (Sonne, keine Wolkenbildung) und daher ist der peruanische „Winter“ die Hochsaison für Bergsteiger. Die Temperaturen sind in Peru im Allgemeinen niedriger als man in Äquatornähe vermutet (kalter Humboldtstrom und Höhenlage!). Am Abend und in der Nacht kühlt es ziemlich ab. In Huaraz und am Titicacasee kann die Temperatur nachts bis 5°C (besonders im Frühjahr und Herbst) absinken. Lima hat eine mittlere Jahrestemperatur von 18°C. Die höchsten Temperaturen werden im Süden in den Monaten Januar und Februar erreicht und liegen bei 31 °C. Am kältesten ist es im Süden üblicherweise in den Monaten von Juli bis September. In dieser Zeit kann das Thermometer auf 11°C fallen. Die Küste ist regenarm. Die durchschnittlichen Niederschlagsmengen betragen hier nur 40 mm jährlich (Lima 40-50 mm). Von Mai bis November tritt starke Nebel- und Wolkenbildung auf, die so genannte "Garua" (Nebelregen). In der übrigen Zeit des Jahres ist das Wetter warm und sonnig. Im Februar beträgt die durchschnittliche Temperatur an der Küste 23,5°C, im August 16,1°C.

**Beste Reisezeit:** der Winter in Peru, also unsere Sommermonate.

# Reiseschutz

---

Bitte beachten Sie, dass der Abschluss einer Reiserücktrittskostenversicherung sowie einer Auslandsreisekrankenversicherung dringend empfohlen wird. Auf unserer **Homepage** finden Sie weitere Informationen zu den möglichen Versicherungspaketen, die Sie über uns bei der Allianz Versicherung abschließen können. Über den QR-Code können Sie direkt online eine Versicherung bei der Allianz abschließen.





Bitte geben Sie uns bei der Buchung Bescheid, ob Sie eine Reiserücktrittsversicherung wünschen.

Bitte beachten Sie, dass es dem Veranstalter obliegt, die Reise bei Nicht-Erreichen der erforderlichen Mindestteilnehmerzahl 28 Tage vor Abreise abzusagen. In diesem Fall kann eine abgeschlossene Reiserücktrittsversicherung nur auf einen neuen Termin umgebucht werden. Eine Rückerstattung der Prämie ist leider nicht möglich, da die Leistung der Reiserücktrittsversicherung mit Abschluss beginnt.



**Hagen Alpin Tours**  
Dorfbrunnenstraße 7  
87466 Oy-Mittelberg  
Tel. +49 8366 988 893  
[hagen@welt-weit-wandern.de](mailto:hagen@welt-weit-wandern.de)

[www.welt-weit-wandern.de](http://www.welt-weit-wandern.de)  
[www.pulver-schnee.de](http://www.pulver-schnee.de)

 [hagenalpintours](https://www.facebook.com/hagenalpintours)  
 [hagenalpintours](https://www.instagram.com/hagenalpintours)

Reise / Veranstaltung: **Peru**

© HAGEN ALPIN TOURS / Welt-Weit-Wandern  
PDF erstellt am 09.10.2024 10:00:25

# Ausrüstung

---

- 1 Reisetasche oder Seesack (kein Hartschalenkoffer für das Trekking)
- 1 Tagesrucksack ca. 30 Liter Volumen, für Flug als Handgepäck verwenden
- Reisepass
- Flugticket
- Kreditkarte, Bargeld in \$ USD
- 1 Schlafsack, kleines Packmaß, bis -10°C tauglich,
- 1 Paar Trekkingschuhe mit guter Profilsohle (Vibram Sohle); die Schuhe müssen über die Knöchel reichen
- 2 Paar Wandersocken
- 1 Paar Sport- oder Turnschuhe oder Sandalen
- 1 Anorak, wind- und wasserdicht mit Kapuze (am besten aus Goretex)
- 1 Überhose, wind- und wasserdicht (am besten aus Goretex)
- 1 Pullover/Jacke (Wolle oder Faserpelz)
- 1 Trekkingshose
- 1-2 langärmelige und kurzärmelige Hemden, T-Shirts
- Thermounterwäsche (auch als Schlafanzug beim Trekking verwendbar)
- Warme Mütze und Handschuhe
- Bequeme Freizeitkleidung
- 1 Wasserflasche mit mindestens 1 l Fassungsvermögen
- Sonnenhut, Sonnenbrille, Sonnencreme
- Fotoausrüstung, Fernglas
- Taschenmesser
- Persönliche Medikamente (Verbandsmaterial, Verdauungsstörungen, Kopfweg, Erkältung)
- Teleskopstöcke als Gehhilfe (Empfehlung)



**Hagen Alpin Tours**  
Dorfbrunnenstraße 7  
87466 Oy-Mittelberg  
Tel. +49 8366 988 893  
[hagen@welt-weit-wandern.de](mailto:hagen@welt-weit-wandern.de)

[www.welt-weit-wandern.de](http://www.welt-weit-wandern.de)  
[www.pulver-schnee.de](http://www.pulver-schnee.de)

 [hagenalpintours](https://www.facebook.com/hagenalpintours)  
 [hagenalpintours](https://www.instagram.com/hagenalpintours)

Reise / Veranstaltung: **Peru**

© HAGEN ALPIN TOURS / Welt-Weit-Wandern  
PDF erstellt am 09.10.2024 10:00:25