




La Réunion

La Réunion ist eine zauberhafte Insel und wohl der exotischste Teil der EU (La Réunion gehört zu Frankreich). Die Vulkaninsel ist ein Naturjuwel und Wanderparadies erster Güte. Ein gut ausgebautes Wegenetz und zahlreiche Hütten erschließen die Berge der Insel.

Preis	ab € 1.690,-
Termine	individuell wählbar
Gruppengröße	ab 2 Teilnehmern
Dauer	13 Tage



- **Helbourg: malerisches Dorf im Cirque de Salazie**
- **Eingeh tour auf den Piton d`Anchaing**
- **Trekking vom Cirque de Salazie durch den Cirque de Mafate zum Cirque de Cilaos**
- **Besteigung des Piton de Neiges (3.070 m): höchster Berg der Insel**
- **Aktiver Vulkan Piton de la Fournaise**
- **Besuch des Nationalparks**
- **St. Rose und die vom Vulkan geprägte, wilde Südküste**
- **Ausklang in St. Gille am Indischen Ozean**
- **Tour individuell ab 2 Personen buchbar**



Auf dieser geologisch blutjungen Insel (gerade einmal 3 Mio. Jahre) bietet sich Ihnen eines der meteorologisch und botanisch vielfältigsten Ozeanparadiese der Welt.

Durch die grüne Hölle des Cirques de Salazie und die dürren Heiden des Cirques de Mafate geht es schließlich hinauf zu den schroffen Hängen aus längst erkalteten Lava, die den höchsten Berg und gleichzeitigen Ursprung der Insel, den Pîton de Neige, säumen.

Im Widerspruch zu seinem Name ist der über 3.000 Meter hohe, erloschene Schildvulkan so gut wie nie verschneit. Höchstens ein leichter Raureif hebt sich von dem schwarzen Gestein ab.

Übernachtet wird auf mit Fahrzeugen unerreichten Hütten, die vor über 150 Jahren von geflüchteten Zuckerrohr Sklaven errichtet wurden. Aus Angst vor der Rache ihrer einstigen Herren zogen sie sich in weit abgelegene Gebiete zurück, in denen ihre Nachfahren noch heute leben.

Programmablauf

1. Tag - Abflug

Flug von Deutschland nach St. Denis auf La Réunion in Eigenregie.

2. Tag - Ankunft auf la Reunion

Ankunft am Flughafen bei St. Denis. Empfang durch örtliche Agentur. Fahrt vom Flughafen zum Hotel „le Relais de Cimes“ in Hellbourg. Übernachtung und Abendessen im Hotel. Während der Fahrt durch die Berge kann man erstmals die exotische Pracht der Insel bestaunen. Ganze Berghänge sind komplett überwuchert. Die Landschaft erinnert an wenig an die Kaanapali Küste von Hawaii.



3. Tag - Piton d´ Anchaing - Cirque de Salazie

Geführte Eingeh tour zum Hausberg von Hellbourg zum Akklimatisieren und Umsehen. Der Cirque de Salazie ist der größte und auch grünste der drei Talkessel von La Réunion. Hier herrscht dicht und üppige Natur satt. Genießen Sie die üppige Vegetation und die vielen Pflanzen des Cirques de Salazie vom 1.352 m hohen Piton d´ Anchaing der steil über das Tal hinausragt. Der Piton d´Anchaing ist mit der Geschichte zweier Sklaven verbunden: Anchaing, dem legendären Sklaven von La Réunion, und seiner Partnerin Héva. Anchaing liebte eine junge Sklavin namens Héva, und eines Tages beschlossen sie, vor der Brutalität ihres Herren zu fliehen. Sie fanden auf dem Gipfel eines als unzugänglich geltenden Berges Unterschlupf, der heute den Namen Piton d´Anchaing (bzw. Enchaing) trägt. Sie lebten vom Fischen, von der Jagd und vom Anbau und hatten mehrere Kinder. Sie wurden von einem Jäger namens Bronchard verfolgt, der Anchaing, Héva und deren Kinder fasste und sie zu ihrem Herren zurückbrachte. Manche sagen, dass die Tochter des Herren, der inzwischen gestorben war, die beiden Sklaven und deren Kinder dann freiließ. In anderen Versionen heißt es, dass Bronchard Anchaing tötete und Héva und ihre Kinder ihrem Herren zurückbrachte. Neben der Geschichte stellen Anchaing und Héva den reunionesischen Mythos des Strebens nach Freiheit und des notwendigen Kampfes dar, um diese zu erlangen.



Gehzeit: 4 Stunden

Höhenunterschied: ↑ 750 m / ↓ 750 m

4. Tag - Hellbourg - Grand Place

Heute starten wir Früh am morgen mit gepackten Rucksack in Richtung Cirque du Salazié. Der Traumroute für Outdoorliebhaber. Der Cirque du Salazié ist einer von drei Talkesseln rund um den Piton des Neiges, dem höchsten Berg der Insel. Die Talkessel entstanden, als Magmakammern des heute erloschenen, einst aber gewaltigen Vulkans einstürzten. So bildeten sich die steil abfallenden Felswände die die Kessel wie schützende Mauern umgeben. Durch die tropischen Wälder und an Steilhängen entlang beginnt unser Trip durch den Dschungel. Übernachtung in einer Hütte (Gite) in der Siedlung Grand Place der Hâutes.



Gehzeit: 6 Stunden

Höhenunterschied: ↑ 600 m / ↓ 1.100 m



Hagen Alpin Tours
Dorfbrunnenstraße 7
87466 Oy-Mittelberg

Tel. +49 8366 988 893
hagen@welt-weit-wandern.de

www.welt-weit-wandern.de
www.pulver-schnee.de

[f hagenalpin](https://www.facebook.com/hagenalpin)
[i hagenalpin](https://www.instagram.com/hagenalpin)

Reise / Veranstaltung: **La Réunion**

© HAGEN ALPIN TOURS / Welt-Weit-Wandern
PDF erstellt am 28.10.2025 14:36:11

5. Tag - Grand Place - Roche Plate

Im Gegensatz zur verschwenderischen Pracht des Cirque de Salazie der vergangenen Tage, zeigt sich der Cirque de Mafate kahl und schroff. Steine und Felsen dominieren das Landschaftsbild. Mafate ist der unzugänglichste der drei Talkessel. Hierhin führen nur Wanderwege, keine befestigten Straßen. Felswände ragen neben den Wegen auf und Bäche durchströmen die wilde Gegend. In Roche Plate angekommen beziehen Sie Quartier in einer der Hütten im Ort.



Gehzeit: 6 Stunden

Höhenunterschied: ↑ 800 m / ↓ 300 m

6. Tag - Roche Plate - Marla

Früh morgens wird heute nach Marla aufgebrochen. Sie erreichen das Tal der Trois Roches. Entlang erkalteter Lavaströme geht es im bergauf und bergab weiter durch den Cirque de Mafate. Die Landschaft ist geprägt von Agaven und schwarzer Erde. Nach der Überquerung des Rivièrè des Galets machen Sie eine Pause an der Furt. Nachmittags steigen Sie steil nach Marla auf. Sie übernachten in einer der Hütten.



Gehzeit: 6 Stunden

Höhenunterschied: ↑ 800 m / ↓ 600 m

7. Tag - Marla - Cilaos

Heute verlassen Sie den Cirque de Mafate und gelangen in den kleineren und besser erschlossenen Cirque du Cilaos. Nach dem 2-stündigen Aufstieg gelangen Sie zum Pass Col du Taibit. Es folgt der lange Abstieg ins Bergdorf Cilaos - der Ort liegt in der Mitte des Talkessels auf 1.220 m. Ein Bus bietet sich für die letzten 5 km Strecke an. In Cilaos, das für seine guten Linsen bekannt ist, übernachten Sie in einem Stadthotel. Zur Entspannung können Sie die Warmwasser-Thermen mit Ihrem 30° Grad warmen Wasser besuchen.




Gehzeit: 5-6 Stunden

Höhenunterschied: ↑ 600 m / ↓ 1.100 m

8. Tag - Cilaos - Caverna Dufour

Heute beginnt der große Aufstieg zum Piton den Neiges. Es geht zum Ausgangspunkt der Wanderung. Von hier aus stetig bergauf, der Pfad verläuft in Serpentinien durch tropischen Mischwald bis hin zur Gite de la Caverna Dufour auf 2.400 m. Wir befinden uns kurz vor dem Gipfel. Oben wird es kalt und windig, die Jacken sollten griffbereit sein. Frühes Abendessen und Übernachtung auf der Hütte. Wer zum Gipfel will sollte früh ins Bett.



Gehzeit: 5 Stunden


Höhenunterschied: ↑ 900 m / ↓ 0 m



Hagen Alpin Tours
Dorfbrunnenstraße 7
87466 Oy-Mittelberg

Tel. +49 8366 988 893
hagen@welt-weit-wandern.de

www.welt-weit-wandern.de
www.pulver-schnee.de

 [hagenalpin](https://www.facebook.com/hagenalpin)
 [hagenalpin](https://www.instagram.com/hagenalpin)

Reise / Veranstaltung: **La Réunion**

© HAGEN ALPIN TOURS / Welt-Weit-Wandern
PDF erstellt am 28.10.2025 14:36:11

9. Tag - Piton de Neiges (3.069 m) - Cilaos

Gipfelsturm zum höchsten Berg im indischen Ozean. Heute geht es um 4 Uhr morgens los. Der Weg und die Landschaft sind karg mit wenig Vegetation. Doch oben angekommen, werden wir für all die Mühen belohnt - der Sonnenaufgang vom 3.000er Piton de Neiges (zu deutsch Schneegipfel) ist grandios. Ein überwältigender Rundumblick auf die Insel bietet sich uns, den sollten Sie sich nicht entgehen lassen.

Anschließend kehrt man zur Caverna Dufour zurück und bekommt Frühstück. Der gemächliche Abstieg bringt Sie über den gleichen Weg zurück zum Ausgangspunkt der Tour und somit zu Ihrem Mietwagen/Transfer.

Gehzeit: 7 Stunden

Höhenunterschied: ↑ 600 m / ↓ 1.100 m



10. Tag - Piton de la Fournaise - der Star der Insel


Zu einem der aktivsten Vulkane weltweit führt Sie diese letzte Tour. Der Piton de la Fournaise ist etwa 500.000 Jahr alt, im Schnitt brodeln es alle 9 Monate auf der Insel. Seit dem Jahre 2010 gehört der Riese offiziell zum UNESCO-Weltnaturerbe. Eine Wanderung durch den Nationalpark (Parc National de La Réunion) und die Mondlandschaft "La Plaine des Sables" in über 2.000 m Höhe ist ein echtes Erlebnis. Um den Gipfel zu erreichen, muss erst die Mondlandschaft durchquert werden. Der Weg zum 2.361 m Vulkan selbst ist oft wegen Eruptionen gesperrt. Die Tour ist recht lang und ein letzter Kraftakt, der aber mit einem weiteren Gipfel und dem Ausblick auf den Indischen Ozean belohnt wird. Sie übernachten in der Vulkan Hütte.



Gehzeit: 5 Stunden


11. Tag - Sainte-Rose

Heute sehen Sie sich die Lava aus nächster Nähe an. Im teilweise verschütteten Dorf Sainte-Rose können Sie die erkalteten Steinmassen bestaunen. Im Jahre 1977 überquerte ein Lavastrom die Straße der Gemeinde und hielt an der Schwelle der Kirche "Notre Dame des Laves" an. Ein Wunder". Übernachtung im Hotel in Sainte-Rose.



12. Tag - St. Gilles


Transfer entlang der Südküste nach St. Gilles. Anschließend Zeit zur freien Verfügung im Hotel. Es bieten sich verschiedene Aktivitäten an. Ein Besuch im Botanischen Garten der Insel oder des Aquariums am Hafen. Auch der Strand und das Meer sind natürlich eine Option.



Hagen Alpin Tours
Dorfbrunnenstraße 7
87466 Oy-Mittelberg

Tel. +49 8366 988 893
hagen@welt-weit-wandern.de

www.welt-weit-wandern.de
www.pulver-schnee.de

 [hagenalpin](https://www.facebook.com/hagenalpin)
 [hagenalpin](https://www.instagram.com/hagenalpin)

Reise / Veranstaltung: **La Réunion**

© HAGEN ALPIN TOURS / Welt-Weit-Wandern
PDF erstellt am 28.10.2025 14:36:11

13. Tag - Heimreise oder Verlängerung

Fahrt zum Flughafen, Rückflug erfolgt in Eigenregie oder individuelle Verlängerung.

Wichtiger Hinweis:

Es kann wetterbedingt jederzeit zu Änderungen im Tourenverlauf kommen!

Termine und Preise

Preis pro Person, ab 2 Personen

Termine frei wählbar!

Leistungen

- Begrüßung am Flughafen St. Denis, La Réunion
- Transfer vom Flughafen zum Hotel
- Transfers zwischen den Wanderungen
- Geführte Eingehetour mit deutsch/englisch sprachigem Guide am Piton d´Anchaing
- 6 Übernachtungen in Hotels
- 5 Übernachtungen in Hütten im Schlafsaal
- Halbpension inklusive
- Wanderungen lt. Programm
- Detaillierte Infos zu den Wanderungen und Wanderkarten
- Wanderurkunde


Nicht inbegriffen

- Linienflug ab/bis Deutschland nach St. Denis, La Réunion (gerne buchen wir für Sie auf Anfrage den Linienflug ab Ihrem Wunschflughafen zu tagesaktuellen Preisen hinzu)
- Nicht aufgeführte Mahlzeiten, Getränke
- Trinkgelder
- Persönliche Ausgaben etc.



Hagen Alpin Tours
Dorfbrunnenstraße 7
87466 Oy-Mittelberg
Tel. +49 8366 988 893
hagen@welt-weit-wandern.de

www.welt-weit-wandern.de
www.pulver-schnee.de

 [hagenalpintours](https://www.facebook.com/hagenalpintours)
 [hagenalpintours](https://www.instagram.com/hagenalpintours)

Reise / Veranstaltung: **La Réunion**

© HAGEN ALPIN TOURS / Welt-Weit-Wandern
PDF erstellt am 28.10.2025 14:36:11

Gruppengröße

ab 2 Personen

Anforderungen

Gesunde körperliche Verfassung, sehr gute Kondition, Trittsicherheit und Schwindelfreiheit. Ausdauer für Tagesetappen zwischen 4 und 6 Stunden und Höhenunterschiede bis zu 1.000 m im Aufstieg und bis zu 1.100 m im Abstieg. Es gibt auch felsige Passagen und seilversicherte Strecken, bei denen die Hände zu Hilfe genommen werden müssen. Beim Trekking wird das persönliche Gepäck (Kleidung, Waschzeug, etwas Verpflegung, Getränk) selbst getragen, der Rucksack sollte nicht mehr als 8-10 kg wiegen.



Klima

- Da sich La Réunion auf der Südhalbkugel befindet, verlaufen die Jahreszeiten genau entgegengesetzt zu jenen in Mitteleuropa, sind aber durch die Nähe zum Äquator weniger ausgeprägt. In den Monaten November bis April fällt sehr viel Regen bei Temperaturen zwischen 25°C und 35°C. Von Januar bis März gibt es oft Wirbelstürme, meist ist die Ostseite der Insel betroffen. Die Westseite hat zur gleichen Zeit oft ungetrübte Sonnentage zu bieten.
- In den Bergregionen bleiben auch im Sommer angenehm kühle Temperaturen bestehen. Die Monate Mai bis Oktober werden zu den Wintermonaten gezählt, die im Gegensatz zu den Sommermonaten eher trocken ausfallen und sich daher gut zum Wandern eignen. Die Temperatur in den Bergen beträgt ca. 15°C und an der Küste 25°C.
- Eine sehr gute Reisezeit zum Wandern sind die Monate Mai bis Oktober. Die Temperaturen sind moderat, 15°C bis 25°C. Meist ist es angenehm sonnig. Ein Wechsel erfolgt jedoch oft rasch, mit kurzen Regenschauern ist zu rechnen.



Hagen Alpin Tours
Dorfbrunnenstraße 7
87466 Oy-Mittelberg
Tel. +49 8366 988 893
hagen@welt-weit-wandern.de

www.welt-weit-wandern.de
www.pulver-schnee.de

 [hagenalpintours](https://www.facebook.com/hagenalpintours)
 [hagenalpintours](https://www.instagram.com/hagenalpintours)

Reise / Veranstaltung: **La Réunion**

© HAGEN ALPIN TOURS / Welt-Weit-Wandern
PDF erstellt am 28.10.2025 14:36:11

Reiseschutz

Bitte beachten Sie, dass der Abschluss einer Reiserücktrittskostenversicherung sowie einer Auslandsreisekrankenversicherung dringend empfohlen wird.

Auf unserer **Homepage** finden Sie weitere Informationen zu den möglichen Versicherungspaketen, die Sie über uns bei der Allianz Versicherung abschließen können.


Bitte geben Sie uns bei der Buchung Bescheid, ob Sie eine Reiserücktrittsversicherung wünschen.

Bitte beachten Sie, dass es dem Veranstalter obliegt, die Reise bei Nicht-Erreichen der erforderlichen Mindestteilnehmerzahl 28 Tage vor Abreise abzusagen. In diesem Fall kann eine abgeschlossene Reiserücktrittsversicherung nur auf einen neuen Termin umgebucht werden. Eine Rückerstattung der Prämie ist leider nicht möglich, da die Leistung der Reiserücktrittsversicherung mit Abschluss beginnt.



Hagen Alpin Tours
Dorfbrunnenstraße 7
87466 Oy-Mittelberg
Tel. +49 8366 988 893
hagen@welt-weit-wandern.de

www.welt-weit-wandern.de
www.pulver-schnee.de

 [hagenalpinpintours](https://www.facebook.com/hagenalpinpintours)
 [hagenalpinpintours](https://www.instagram.com/hagenalpinpintours)

Reise / Veranstaltung: **La Réunion**

© HAGEN ALPIN TOURS / Welt-Weit-Wandern
PDF erstellt am 28.10.2025 14:36:11



Ausrüstung

- Reisetasche für die Fluganreise
- Reisepass
- Rucksack ca. 30 Liter (Empfehlung für das Rucksackgewicht: max. 8 kg)
- Rucksackhülle
- Bergschuhe mit guter Profilsohle
- 2 Paar Wandersocken
- Bequeme Berghose
- Kurze Hose
- Pullover oder Jacke
- Anorak mit Kapuze und Regen-Überhose (am besten beides aus Gore-Tex, 2 Lagen)
- Atmungsaktive Ober- und Unterbekleidung
- Wechselwäsche (wasserdicht in Plastikbeutel verpackt)
- Leichte Mütze, dünne Handschuhe, Halstuch
- Kopfbedeckung gegen Sonne und Kälte, Sonnenbrille, Sonnencreme
- Lippenchutz
- Trinkflasche (mind. 1 Liter)
- Tourenverpflegung (Riegel, Nüsse, etc.)
- Leichte Turnschuhe oder Badeschlappen für die Hütte
- Hüttenschlafsack
- Kulturbeutel
- Kleines Handtuch
- Erste Hilfe (Pflaster, Tape, etc.)
- Taschenlampe
- Teleskopskistöcke als Gehhilfe
- Badebekleidung



Hagen Alpin Tours
Dorfbrunnenstraße 7
87466 Oy-Mittelberg
Tel. +49 8366 988 893
hagen@welt-weit-wandern.de

www.welt-weit-wandern.de
www.pulver-schnee.de

 [hagenalpin](https://www.facebook.com/hagenalpin)
 [hagenalpin](https://www.instagram.com/hagenalpin)

Reise / Veranstaltung: **La Réunion**

© HAGEN ALPIN TOURS / Welt-Weit-Wandern
PDF erstellt am 28.10.2025 14:36:11