

Kurzbericht



Der Hengelesweiher ist beliebtes Ziel für Angler | (C) Isny Marketing GmbH

Hengelesweiherrunde – Nr. 4

Marktplatz 2
88316 Isny

Tel: + 49 75 62 99 99 05 0

info@isny-marketing.de
www.komfortwandern-allgaeu.de

Anbieter: Isny Marketing GmbH und Gemeinde Maierhöfen

Unterer Grabenweg 18 /
Brunnenweg 2
88316 Isny / 88167 Maierhöfen

Tel: + 49 7562 97563-0

info@isny-tourismus.de

Herzlich willkommen!

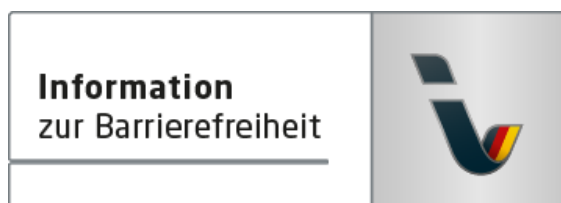
Die Hengelesweiherrunde (**Länge: 4,5 km**) erschließt ein **artenreiches Naturschutzgebiet**. Die Kleine Teichrose, der Kleine Moorbläuling und der Zwergtaucher sind nur drei der geschützten Arten, die den See mit Verlandungszonen und Riedgebieten bevölkern. Auf dem **bequemen Uferweg** geht es bis in den kleinen Ort Wolfbühl hinauf. Die Lage des Weges finden Sie auch bei Outdooractive: <https://www.outdooractive.com/de/route/wanderung/allgaeu/hengelesweiherrunde/116441998/>

PRÜFERGEBNIS

für

Hengelesweiherrunde – Nr. 4

88316 Isny, Zertifikats-ID: PA-02502-2025



Dieses Angebot wurde nach den Kriterien
der bundesweiten Kennzeichnung

»Reisen für Alle«

eingestuft und ist berechtigt, im Zeitraum

Juli 2025 – Juni 2028

die Auszeichnung

»Information zur Barrierefreiheit«

zu führen und vertragsgemäß zu nutzen.



Fast mystisch steht der Morgennebel über dem Maierhöfer Bach beim Hengelesweiher

(C) Isny Marketing GmbH



Am Überlauf fließt das Wasser aus dem Hengelesweiher

(C) Isny Marketing GmbH



Hengelesweiherhunde – Wandern auf Komfortwandern zwischen Isny und Maierhöfen

©Rolf Schrader



Der Hengelesweiher ist Lebensraum für Pflanzen und Tiere

(C) Isny Marketing GmbH

Überblick

- Gesamtlänge von 4,5 km.
- Artenschutzreiches Naturschutzgebiet
- Bequemer Uferweg
- durchgehende Beschilderung

Barrierefreiheit auf einen Blick

- Parkplatz für Menschen mit Behinderung in Großholzleute
- Wanderweg ist für Menschen mit Mobilitätseinschränkungen und Senioren konzipiert.
- Wanderweg ist stufenlos.
- Überwiegend leicht begehb- und befahrbar (Asphalt, wassergebundene Decke).
- größere und längere Längsneigungen vorhanden (maximal 15 % auf 25 m).
- Querneigungen von bis zu 7%
- Der Weg ist mindestens 150 cm breit.
- Wanderweg führt teilweise auf einer von Kfz befahrenen Straße (insgesamt ca. 700 m).
- ungesicherte Überquerung einer von Kfz befahrene Straße notwendig
- Assistenzhunde erlaubt

Informationen für Menschen mit Gehbehinderung und Rollstuhlfahrer

Einige **Hinweise zur Barrierefreiheit** haben wir nachfolgend zusammengestellt. Detaillierte Angaben finden Sie im Prüfbericht.

- Es ist ein Parkplatz für Menschen mit Behinderung vorhanden.
- Der Wanderweg ist für Menschen mit Mobilitätseinschränkungen und Senioren konzipiert.
- Der Rundweg hat eine Gesamtlänge von 4,5 km.
- Der Wanderweg ist durchgehend beschildert.
- Der gesamte Wanderweg ist stufenlos.
- Überwiegend ist der Weg von der Oberflächenbeschaffenheit leicht begeh- und befahrbar (Asphalt, wassergebundene Decke).
- Es sind einige auch größere und längere Längsneigungen vorhanden. Die maximale Neigung beträgt 15 % auf 25 m. Bei den Neigungen handelt es sich um Steigungen und Gefälle.
- Es sind Querneigungen in bestimmten Abschnitten von bis zu 7% vorhanden.
- Der Weg ist mindestens 150 cm breit.
- Der Wanderweg führt teilweise auf einer von Kfz befahrenen Straße (insgesamt ca. 700 m).
- Es muss eine von Kfz befahrene Straße überquert werden. Die Überquerung ist ungesichert.
- Der Wanderweg wird teilweise auch von Radfahrern genutzt.
- Es sind Sitzgelegenheiten im Wegeabschnitt vorhanden. Der Abstand zwischen den Sitzgelegenheiten ist maximal 550 m.
- Die Informationstafeln sind im Sitzen lesbar.
- Es ist kein öffentliches WC für Menschen mit Behinderung vorhanden.

Informationen für Menschen mit Hörbehinderung und gehörlose Menschen

Einige **Hinweise zur Barrierefreiheit** haben wir nachfolgend zusammengestellt. Detaillierte Angaben finden Sie im Prüfbericht.

- Es sind öffentliche Parkplätze in Großholzleute am Dorfgemeinschaftshaus und an der Hasenbergstraße vorhanden.
- Der Rundweg hat eine Gesamtlänge von 4,5 km.
- Der Wanderweg ist durchgehend beschildert.
- Der Wanderweg führt teilweise auf einer von Kfz befahrenen Straße (insgesamt ca. 700 m).
- Es muss eine von Kfz befahrene Straße überquert werden. Die Überquerung ist ungesichert.

- Der Wanderweg wird teilweise auch von Radfahrern genutzt.
- Es ist kein öffentliches WC für Menschen mit Behinderung vorhanden.

Informationen für Menschen mit Sehbehinderung und blinde Menschen

Einige **Hinweise zur Barrierefreiheit** haben wir nachfolgend zusammengestellt. Detaillierte Angaben finden Sie im Prüfbericht.

- Es sind öffentliche Parkplätze in Großholzleute am Dorfgemeinschaftshaus und an der Hasenbergstraße vorhanden.
- Der Weg ist mindestens 150 cm breit.
- Assistenzhunde können mitgeführt werden.
- Der Rundweg hat eine Gesamtlänge von 4,5 km.
- Der Wanderweg ist durchgehend beschildert.
- Es ist kein durchgängiges Leitsystem für Menschen mit Sehbehinderung oder blinde Menschen vorhanden. Es sind überwiegend taktil gut wahrnehmbare seitliche Begrenzungen des Weges vorhanden. Es sind überwiegend visuell kontrastreiche seitliche Begrenzungen des Weges vorhanden.
- Der Weg ist mindestens 150 cm breit.
- Der Wanderweg führt teilweise auf einer von Kfz befahrenen Straße (insgesamt ca. 700 m).
- Es muss eine von Kfz befahrene Straße überquert werden. Die Überquerung ist ungesichert.
- Der Wanderweg wird teilweise auch von Radfahrern genutzt.
- Die Informationstafeln sind in gut lesbarer Schrift gestaltet. Es besteht zwischen Schrift/ Piktogramm und Hintergrund ein guter visueller Kontrast. Die Informationen sind aber nicht taktil erfassbar (Brailleschrift u.a.).
- Es ist kein öffentliches WC für Menschen mit Behinderung vorhanden.

Informationen für Gäste mit kognitiven Beeinträchtigungen

Einige **Hinweise zur Barrierefreiheit** haben wir nachfolgend zusammengestellt. Detaillierte Angaben finden Sie im Prüfbericht.

- Es sind öffentliche Parkplätze in Großholzleute am Dorfgemeinschaftshaus und an der Hasenbergstraße vorhanden.
- Der Rundweg hat eine Gesamtlänge von 4,5 km.
- Der Wanderweg ist durchgehend beschildert. Es sind keine Wegzeichen in ständig sichtbarem Abstand vorhanden.
- Der Weg ist mindestens 150 cm breit.
- Der Wanderweg führt teilweise auf einer von Kfz befahrenen Straße (insgesamt ca. 700 m).
- Es muss eine von Kfz befahrene Straße überquert werden. Die Überquerung ist ungesichert.
- Der Wanderweg wird teilweise auch von Radfahrern genutzt.
- Die Informationstafeln sind nicht in Leichter Sprache gestaltet.
- Es ist kein öffentliches WC für Menschen mit Behinderung vorhanden.

Bildergalerie

Wir haben für Sie einige Fotos aus dem Betrieb / Angebot zusammengestellt. In den Detailberichten finden Sie weitere Fotos.



**Parkplatz am
Dorfgemeinschaftshaus
Großholzleute**

©Angelika Kleinheinz




**Parken
Wanderparkplatz am
Hengelesweiher**

©Angelika Kleinheinz




**Wanderweg-
Abschnitt 1 (Parkplatz
– Hengelesmühle)**

©Rolf Schrader



**Wegabschnitt 2
zwischen Abzweigung
Hengelesmühle
und Abzweigung
zum Parkplatz am
Hengelesweiher**

©Angelika Kleinheinz




**Wegabschnitt 3
zwischen Abzweigung
zum Parkplatz am
Hengelesweiher und
Weggabelung**

©Angelika Kleinheinz



**Wegabschnitt
4 zwischen
Weggabelung und
Ortseingang Wolfbühl**

©Angelika Kleinheinz




**Wegabschnitt 5
zwischen Ortseingang
Wolfbühl und
Abzweigung
Teerstraße**

©Angelika Kleinheinz




**Wegabschnitt 6
zwischen Abzweigung
Teerstraße und
Weggabelung**

©Angelika Kleinheinz



**Wegabschnitt 7 (wie 3
Hinweg)**

©Angelika Kleinheinz



**Wegabschnitt 8 (wie 2
Hinweg)**

©Angelika Kleinheinz



**Wanderweg-
Abschnitt 9 (wie 1
Hinweg)**

©Rolf Schrader



**Wanderweg-
Abschnitt 10
(Abzweigung
zum Parkplatz
Hengelesweiher –
Brücke zum Parkplatz
Hengelesweiher)**

©Angelika Kleinheinz

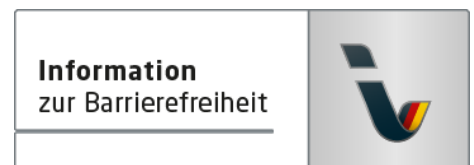
Informationen zum Kennzeichnungssystem „Reisen für Alle“

Alle nach „Reisen für Alle“ **zertifizierten Betriebe und Orte** erfüllen folgende Kriterien:

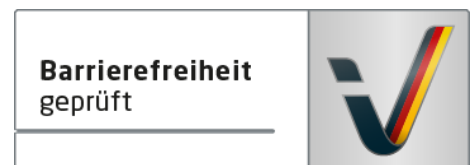
- Die Daten und Angaben zur Barrierefreiheit wurden von **externen, speziell geschulten Erhebern** vor Ort erhoben und geprüft. Es handelt sich um keine Selbsteinschätzung.
- Die Daten zur Barrierefreiheit liegen **im Detail** vor und können von Gästen eingesehen werden.
- Mindestens ein Mitarbeiter hat an einer **Schulung** zum Thema „**Barrierefreiheit als Komfort- und Qualitätsmerkmal**“ teilgenommen.

Die Kennzeichnung – Erläuterung der Logos und Piktogramme

Das Kennzeichen „**Information zur Barrierefreiheit**“ signalisiert, dass detaillierte und geprüfte Informationen zur Barrierefreiheit für alle Personengruppen vorliegen.



Das Kennzeichen „**Barrierefreiheit geprüft**“ basiert auf „Information zur Barrierefreiheit“ und bedeutet, dass zusätzlich die Qualitätskriterien für bestimmte Personengruppen teilweise oder vollständig erfüllt sind.



Die Kennzeichnung „**Barrierefreiheit geprüft**“ liegt in zwei Qualitätsstufen vor:

„**Barrierefreiheit geprüft: teilweise barrierefrei**“.

Die Qualitätskriterien sind für die dargestellte Personengruppe der Rollstuhlfahrer teilweise erfüllt, d. h. das Angebot ist für Rollstuhlfahrer teilweise barrierefrei. Das „i“ im Piktogramm signalisiert, dass man noch einmal genauer nachlesen sollte, ob das Angebot den eigenen Ansprüchen genügt.



„**Barrierefreiheit geprüft: barrierefrei**“.

Die Qualitätskriterien sind für die dargestellte Personengruppe der Rollstuhlfahrer erfüllt, d. h. das Angebot ist für Rollstuhlfahrer barrierefrei.



Es gibt Qualitätskriterien für **sieben Personengruppen** und für jede Personengruppe ein eigenes **Piktogramm**.

Menschen mit Gehbehinderung



Rollstuhlfahrer



Menschen mit Hörbehinderung



Gehörlose Menschen



Menschen mit Sehbehinderung



Blinde Menschen



Menschen mit kognitiven Beeinträchtigungen

