

...Bad Hindelang und Oberjoch...

Bad Hindelang

– jederzeit einen Ausflug wert

Der MusikWanderWeg (Dauer ca. 1,5 Stunden) startet am Kurhaus, nur 500 Meter vom Busbahnhof entfernt. Er informiert über die regionale Musik und Natur.

Ambitionierte Wanderer können auf den 1500 m hohen Hirschberg wandern (Rundwanderung durch Hirschbachtobel und über das Steinköpfl, ca. 3:45 Stunden).

Oberjoch

– Deutschlands höchstgelegenes Bergdorf

EMMI-MOBIL ergänzt das ÖPNV-Angebot. Zwei elektrische Kleinbusse sind in den Gebieten „Hindelang, Bad Oberdorf, Vorderhindelang und Hinterstein“ sowie „Oberjoch und Unterjoch“ unterwegs. Ohne festen Fahrplan und ohne feste Route bringen die Busse die Fahrgäste zum nächsten Bus oder direkt ans Ziel.



Hin...

		Mo-Fr	Mo-Fr	Sa	Mo-Fr	Sa,So
Isny, Kurhaus	an	6.05	8.05		9.20	
(U) Bus	ab	6.10	8.35	8.05	9.25	9.30
Kempton, Bhf.	an	7.10	9.21	8.59	10.22	10.31
(U) Zug	ab	7.27	9.30	9.30	10.43	10.50
Sonthofen	an	8.00	10.00	10.09	11.21	11.20
(U) Bus	ab	8.05	10.05	10.35	12.05	11.35
Bad Hindelang	an	8.20	10.20	10.50	12.20	11.50
Oberjoch	an	8.37	10.37	11.07	12.37	12.07



...und zurück!

		Mo-Fr	Sa/So	Mo-Fr	Mo-Fr	Sa/So
Oberjoch	ab	14.10	15.40	16.10	17.40	18.10
Bad Hindelang	ab	14.30	16.00	16.30	18.00	18.30
Sonthofen	an	14.45	16.15	16.45	18.15	18.45
(U) Zug	ab	15.01	16.42	17.01	18.40	19.13
Kempton, Bhf.	an	15.32	17.18	17.32	19.18	19.42
(U) Bus	ab	15.55	17.34	18.12*	19.42	19.57
Isny, Kurhaus	an	17.04	18.14	19.14	20.30	20.50
(U)	ab	17.15	18.32	19.32	20.32	20.52

Neues entdecken beim Ausflug mit Chauffeur

Nachhaltige Ausflüge mit Bus und Bahn bieten vielfältige Möglichkeiten. Die Anfahrt kann für die Planung des Tages, zum Lesen oder für einen Plausch genutzt werden. Wanderer müssen keinen Rundweg wählen, sondern können einfach an einer anderen Haltestelle wieder einsteigen. Dadurch wird der Tourenradius erweitert. Die Parkplatzsuche entfällt, die lokalen Bus- und Bahnlinien werden gestärkt und die Nutzung der öffentlichen Verkehrsmittel trägt zum Klimaschutz bei.

Reiseinformationen und Fahrkarten erhalten Sie in der

Mobilitätszentrale und DB-Agentur
 Unterer Grabenweg 18, 88316 Isny im Allgäu
 Telefon 07562 97354-03
 E-Mail info@mobizentrale-isny.de
 www.isny.de/mobizentrale

Öffnungszeiten

Mo, Di, Do, Fr 9.00 – 12.30 Uhr
 13.30 – 17.00 Uhr
 Mi geschlossen

Oberallgäu-Ticket (15 €)

Bei allen aufgeführten Fahrten kann das Oberallgäu-Ticket für 15 € genutzt werden. Das Ticket erhalten Sie in der Mobilitätszentrale oder direkt beim Busfahrer. Die Tageskarte berechtigt zu beliebig vielen Fahrten auf allen Bus- und Bahnlinien (nicht IC) im ganzen Landkreis Oberallgäu. Auf der Linie 50 (Kempton-Isny) gilt die Tageskarte Oberallgäu-Ticket ab Isny.

Das sollten Sie noch wissen

Die angegebenen Fahrzeiten sind nur Auszüge aus dem Gesamtfahrplan 2024. Über den Tagesfahrplan informiert Sie die Mobilitätszentrale Isny. Dort erhalten Sie auch Infos zu weiteren Verbindungen.

www.isny.de/mobizentrale www.mona-allgaeu.de

Stand: März 2024
 Alle Angaben ohne Gewähr



Nachhaltig unterwegs im Oberallgäu

Mit dem Oberallgäu-Ticket nach...



Gültig ab 10.12.2023
 – Fahrplanänderungen vorbehalten –

...Immenstadt, Sonthofen, Fischen...

Immenstadt – im Herzen des Oberallgäus

Der Bahnhof in der kleinen Residenzstadt, die von den Einheimischen liebevoll „Städtle“ genannt wird, liegt sehr zentral. Die Altstadt erreicht man zu Fuß in wenigen Minuten.

Die Talstation der Mittagbahn ist fußläufig nur zehn Minuten vom Bahnhof entfernt. Von dort aus sind viele verschiedene Wanderungen im Naturpark Nagelfluhkette möglich, auch in Kombination mit einer Fahrt mit den beiden Doppelsesselbahnen.

Sonthofen – südlichste Stadt Deutschlands

In Sonthofen liegt der Bahnhof am Stadtrand, ganz in der Nähe der Iller.

Das Freizeitbad Wonnemar befindet sich in ca. 1,5 km Entfernung zum Bahnhof und ist auch mit der Buslinie 45 erreichbar.

Die direkt im Ortsteil Berghofen auf einem Hügel gelegene malerische Kapelle St. Leonhard ist schon von weitem sichtbar und kann mit einem gemütlichen Spaziergang (über Winkel, ca. 1,5 Stunden) erwandert werden.

Fischen

Der Bahnhof befindet sich in Fischen direkt beim Kurpark.

Der Eichhörnchenwald ist gut zu Fuß erreichbar und vor allem für kleinere Kinder ein Erlebnis. Wenn man mit Haselnüssen in der flachen Hand ins Unterholz geht und sich ruhig verhält, kommen die Eichhörnchen mit etwas Glück ganz nah heran. Der Spaziergang ist kinderwagentauglich. Die reine Gehzeit beträgt 30 – 40 Minuten, mit Spielplatzbesuch und ausführlicher Beobachtung der Eichhörnchen sollte man aber mindestens zwei Stunden einplanen.


...Oberstdorf und zum Nebelhorn...


Oberstdorf – Nebelhorn

Mitten in der Stadt liegt der Bahnhof des südlichsten Kur- und Erholungsorts Deutschlands. Die Talstation der Nebelhornbahn ist nur einen Kilometer entfernt und zu Fuß in gut zehn Minuten zu erreichen.

Ein Riesenspaß für Groß und Klein ist eine Wanderung ins Oytal (verschiedene Wanderungen möglich). Für den Rückweg können im Berggasthof Oytalhaus Roller ausgeliehen werden und die 7,5 km lange Strecke zurück nach Oberstdorf gemütlich hinausgerollert werden.

Mit der Buslinie 44 gelangt man in knapp 10 Minuten zur Breitachklamm. Nach der Durchquerung der Klamm geht es über verschiedene Wanderwege wieder zurück zum Ausgangspunkt oder mit der Buslinie 1 nach Oberstdorf.

 Hin...		Mo-Fr	Mo-Fr	Sa	Mo-Fr	Sa,So
Isny, Kurhaus	an	6.05	8.05		9.20	9.05
(U) Bus	ab	6.10	8.35	8.05	9.25	9.30
Kempten, Bhf.	an	7.10	9.21	8.59	10.22	10.31
(U) Zug	ab	7.27	9.30	9.30	10.30	10.50
Immenstadt, Bhf.	an	7.42	9.45	9.45	10.45	11.06
Sonthofen	an	8.00	10.00	10.09	11.00	11.20
Fischen	an	8.09	10.12	10.22	11.09	11.30
Oberstdorf	an	8.19	10.22	10.30	11.19	11.39

 ...und zurück!		Mo-Fr	Sa/So	Mo-Fr	Mo-Fr	Sa/So
Oberstdorf	ab	14.41	16.10	16.41	18.41	18.48
Fischen	ab	14.50	16.31	16.50	18.50	18.57
Sonthofen	ab	15.01	16.42	17.01	19.01	19.13
Immenstadt, Bhf.	ab	15.17	17.06	17.17	19.17	19.28
Kempten, Bhf.	an	15.32	17.18	17.32	19.32	19.42
(U) Bus	ab	15.55	17.34	18.12*	19.42	19.57
Isny, Kurhaus	an	17.04	18.14	19.14	20.30	20.50
(U) Bus	ab	17.15	18.32	19.32	20.32	20.52


...Oy-Mittelberg...


Oy-Mittelberg – Duftort im Allgäu

Der Bahnhof befindet sich am Rand der Gemeinde und beherbergt auch die Steinerlebniswelt.

Direkt im Bahnhofsgebäude kann man in eine glitzernde und funkeln-de Welt eintauchen: mehr als 3000 Exponate verschiedenster Kristalle und auch geschliffener Mineralien von über 350 Fundstellen aus ganz Europa sind in der Steinerlebniswelt zu sehen.

Der Duftgarten von Primavera ist ab dem Bahnhof in einer guten Viertelstunde zu Fuß erreichbar. Dort führen Spazierwege über Brücken vorbei an Lavendel, Salbei, Thymian und vielen anderen Duftpflanzen. Mit seiner einzigartigen Vielfalt auf rund 42.000 m² ist der Garten ganzjährig für Besucher geöffnet.

 Hin...		Mo-Fr	Sa	Mo-Fr	Sa/So
Isny, Kurhaus	an	8.05	----	9.20	9.05
Isny, Kurhaus	ab	8.35	8.05	9.25	9.30
Kempten, Bhf.	an	9.21	8.59	10.22	10.31
(U) Zug	ab	9.31	9.31	10.31	11.31
Oy-Mittelberg	an	9.58	9.58	10.58	11.58

 ...und zurück!		Mo-Fr	Sa/So	Mo-Fr	Sa/So
Oy-Mittelberg	ab	15.03	17.03	19.03	19.03
Kempten, Bhf.	an	15.29	17.29	19.29	19.29
(U) Bus	ab	15.55	17.34	19.42	19.57
Isny, Kurhaus	an	17.04	18.14	20.30	20.50
Isny, Kurhaus	ab	17.15	18.32	20.32	20.52

Fahrplanerläuterungen:

- Sa = nur an Samstagen
- So = nur an Sonn- und Feiertagen
- (U) = Umsteigen
- * = Umsteigen in Sonneck