



Auf den Spuren alter Kulturlandschaften

R 1 Markt Bibart ▶ Nenzenheim 109 ▶
Mönchsondheim ▶ Iphofen R 1



Verkehrsverbund Großraum Nürnberg

Stand: 17.2.2012

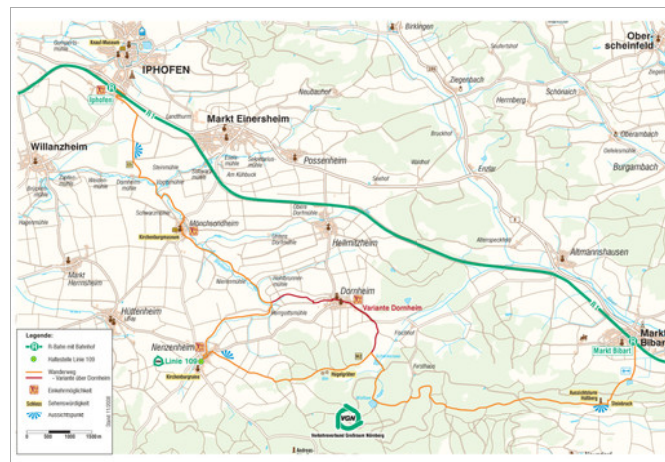
Freizeittipp "Auf den Spuren alter Kulturlandschaften"

Vorwort

Eine abwechslungsreiche Tour durch traditionell erhaltene Kulturlandschaften zwischen dem Steigerwald und dem Mainingebiet für wissenshungrige Natur- und Aussichten-Genießer. Ein besonderer Höhepunkt ist die Besichtigung des Mönchsondheimer Kirchenburgmuseums (min. 2 Stunden einplanen).

Mit einem geländetauglichen Drahtesel als gemütliche Tagestour oder in zwei Sonntagsspaziergängen mit Ziel bzw. Start in Nenzenheim zu unternehmen (Rück- und Anfahrt mit [Bocksbeutel-Express 109](#) vom 1.5.– 1.11. an Sonn- und Feiertagen, vom 1.8.–1.11. auch samstags). Im ersten Teilabschnitt ist die Verpflegung aus dem Rucksack empfehlenswert, idyllische Rastplätze gibt es allemal!

Karte



Karte

Abbildung in höherer Auflösung am Ende des Dokuments.

Wegbeschreibung

13,6 km
3,5 Std.

Markt Bibart Bf R 1 – Nenzenheim
(Haltestelle: Bocksbeutel-Express)

Unsere Tour beginnt am Bahnhof in **Markt Bibart (1)**. Von Nürnberg kommend unterqueren wir die Gleise und nehmen die Straße nach links am Parkplatz vorbei, dem Schild „Zum Aussichtsturm“ nach. Die Markierung „**Blauer Flieger**“ des Fernwanderweges Bullenheim– Uehlfeld wird uns die ersten fünf Kilometer den Weg weisen.



Nach ein paar Schritten verlassen wir die Ortschaft und steuern auf den nahen Bergrücken, die „Hüßbachleite“, zu. Wir folgen dem Sträßchen bis zur ersten scharfen Linkskurve. Hier geht es einem weiteren Hinweisschild „Zum Aussichtsturm“ folgend geradeaus auf dem Feldweg weiter. Am Waldrand lädt uns der romantische Wolfsee zu einer kurzen Pause ein. Danach geht es nach rechts am See vorbei und dann an der nächsten Weggabelung links. Wir tauchen in den Wald hinein (Rastbank) und steigen geradewegs den steilen Berg hoch.

Der Wald besteht hier vorwiegend aus uralten, knorrigen Eichen, Eschen und Hainbuchen, die ihre eindrucksvolle Gestalt der ursprünglichen **Mittelwald-Nutzung (2)** verdanken. Im Frühjahr, wenn das laubfreie Kronendach genug Licht durchlässt, blüht hier ein Meer aus Buschwindröschen, Lerchensporn und Sumpfdotterblumen. Kurz bevor wir die Hüßbachleite erklimmen, führt der Waldweg an alten Gruben vorbei. Hier wurde in früheren Zeiten Sandstein gewonnen, den man in den umliegenden Dörfern vielfach als Baumaterial entdecken kann.




Oben links beschreibt unser Waldweg drei Bögen und führt uns an den Waldrand (örtliche Markierung: MB 2). Dort biegen wir nach rechts ab und folgen dem Wirtschaftsweg, der auf dem Kamm der „Hüßbachleite“ entführt. Nach kurzer Strecke erreichen wir

einen Aussichts-turm, von dem man eine herrliche Aussicht über den Steigerwald genießen kann. Weiter geht es auf dem Hüßbachleitenweg, zunächst am Waldrand entlang, hier blüht im Sommer der gelbe Färberginster, und dann in den aus mächtigen Rotbuchen, Tannen, Lärchen und Fichten bestehenden **Hochwald (3)** (Landschaftsschutzgebiet) hinein.


Der Waldpfad, dessen Verlauf einer uralten Hochstraße folgt, windet sich die nächsten Kilometer rauf und runter auf einem teilweise sehr schmalen Grat. Er passiert nacheinander den Hüßberg (411 m), den Eichelberg (381 m) und anschließend die Steinbürg (426 m). Nach einer guten Weile stoßen wir auf einen breiten, quer verlaufenden Forstweg und biegen rechts in ihn ein. Nach wenigen Metern verlassen wir den Forstweg nach links in den linken steil auf den Eichelberg ansteigenden Waldweg.

Am Wegrand taucht nun immer wieder der Rote Fingerhut auf und lockt mit seinen giftigen, roten Blüten Hummeln an. Wir passieren wieder bergab wandernd linker Hand eine umzäunte Lichtung, die mit rosa blühenden Weideröschen übersät ist und im Sommer einen hübschen Kontrast zum dunkelgrünen Wald bietet.

Kurz darauf gabelt sich unser Waldweg am Fuß der Steinbürg. Hier verlassen wir die Markierung „**Blauer Flieger**“ und nehmen den Weg, der nach rechts ohne Wegezeichen an dem „Zufahrt Verboten“-Schild bergab führt. Nach kurzem Abstieg gelangen wir an einen breiten Forstweg, dem wir kurz nach rechts folgen. Nach einigen Schritten biegt ein Forstweg nach rechts ab, wir aber bleiben geradeaus und steuern auf eine Linkskurve zu. Auf dem stetig absteigenden Forstweg beschreiben wir die lang gezogene Linkskurve, dann eine Rechtskurve und treffen auf eine Gabelung mit einer baumbestandenen, dreieckigen Weginsel.

Dort wenden wir uns nach links auf die breite Forststraße und folgen ihr ein Stück weit bis zur nächsten Abzweigung nach rechts, die Richtung Nenzenheim (5,5 km) führt. Die Markierungen  und wenig später N1 weisen uns den Weg. Nach ca. 1 km gelangen wir zum idyllisch im Wald gelegenen Wolfsee. Hier verlassen wir die Markierungen  und , lassen den See links liegen und folgen weiter dem Forstweg, der hinter dem See eine Rechtskurve macht und allmählich ins Tal absteigt.

Nach einer Weile kommt von links ein breiter Forstweg und verschmilzt mit unserem Weg. Wir halten uns geradeaus und beschreiben eine lang gezogene Rechtskurve. **Hier müssen wir besonders gut aufpassen: Kurz nach der Kurve quert ein unbefestigter, stark zerfurchter Holzrückeweg unseren Forstweg.** In diesen biegen wir nach links ab und steigen ins Tal hinunter. Bald stehen wir am Rand der Talauwe vor einer als Naturdenkmal geschützten **Feuchtwiese (4)** und dem benachbarten Schenkensee.


Wer hier zwischen Juni und August unterwegs ist, kann unmittelbar am Weg einen dichten Bestand des gelb blühenden Weideblättrigen Alant bestaunen. Nachdem wir uns an den seltenen, bunten Blumen sattgesehen und dem Heuschreckenkonzert gelauscht haben, setzen wir die Tour am Damm des Sees fort. Wir stoßen auf einen Betonplattenweg  und folgen diesem nach links auf den nahen Waldrand zu.

Variante über Dornheim

Für die Route über Dornheim gehen wir auf dem Betonplattenweg geradeaus zum Waldrand und folgen diesem rechts über die Hochebene. Rechts im Tal gelegen sehen wir den Fischhof. Bevor wir auf die Straße von Markt Bibart nach Dornheim stoßen, haben wir auf der linken Seite die Möglichkeit, an einer Rastbank Pause zu machen.



Links entdecken wir schon Dornheim mit seinen beiden Kirchen. Wir folgen der Straße das kurze Stück in den Ort hinein, an den beiden Kirchen vorbei. An der Helmitzheimer Straße biegen wir links ab. Nach ein paar Metern geht es nach rechts, am Schützenhaus vorbei aus dem Ort hinaus. Kurz vor dem Anstieg schwenken wir rechts in einen Feldweg ein, auf dem wir ca. 100 Meter gehen und dann nach links auf den asphaltierten Weg einbiegen. Nach einem guten Kilometer erreichen wir die Herrgottsmühle, wo wir wieder auf die Hauptroute stoßen. Wir folgen noch vor der Mühle dem Feldweg nach rechts. Die Routenlänge verkürzt sich dabei auf insgesamt 20 km, allerdings sind die Wege hier überwiegend asphaltiert.

Der Weg mutiert zu einem Schotterweg und verschwindet nach einer Weile im Wald (Durchfahrt verboten). Einige Schritte weiter kommen wir an eine Abzweigung. Links geht es zum nahen Herrensee, wir aber bleiben geradeaus, der Markierung  folgend steigen wir wieder an. Den Wegrand säumen hohe Stauden, an denen sich viele Schmetterlinge, wie z. B. der Mohrenfalter, der Schlotfeger oder der imposante Kaisermantel, tummeln.

An der nächsten Gabelung verlassen wir die -Markierung und wenden uns nach links. Der Schotterweg schlängelt sich durch einen typischen Niederwald aus knorrigen Eichen und Hainbuchen. Die Bäume haben hier häufig mehrere Stämme, da sie zur Brennholz- und Laubgewinnung immer wieder auf Stock gesetzt wurden. Plötzlich hört der Wald links auf und wir erblicken den Iffigheimer Berg mit der Dachspitze des Andreas-Därr-Aussichtsturms über den Baumwipfeln.



Kurz darauf stoßen wir auf ein Asphaltsträßchen, das uns nach rechts bis Nenzenheim geleiten wird. Bergab geht es nun durch einen Hochwald, in dem die feuchtigkeitsliebende Esche dominiert. Auf dem Bergfuß verlassen wir den Wald und steuern, die Aussicht genießend, auf den nahen Müllberg zu. Rechts des Müllbergs erstreckt sich direkt vor uns die fruchtbare Hellmitzheimer Bucht. Dahinter beherrscht der in Wein gekleidete, geschichtsträchtige Schwanberg – mit Iphofen am Fuß – den Horizont. Hier lag schon im 6.–7. Jh. die erste Befestigung der Merowinger-Franken. In der Ebene daneben lässt sich das Maintal mit Kitzingen erahnen. Links neben dem Müllberg kann man hinter Obstbäumen die Kirchturmsspitze von **Nenzenheim (5)** ausmachen.

Am Wegrand taucht das erste Mal die auffällig purpurn gefärbte Karthäuser-Nelke auf. Wir folgen dem Sträßchen links am Müllberg und an Streuobstwiesen vorbei und nähern uns durch eine landwirtschaftlich geprägte Flur Nenzenheim, den weinbedeckten Tannenber (382 m) und den benachbarten, bewaldeten Kapellberg (456 m) im Blick.

In der Ortschaft stoßen wir nach dem Sportgelände auf die Hauptstraße, der wir nach links abwärts bis zur Bushaltestelle am

Gasthaus „Zur goldenen Krone“ folgen. Wer die hiesige Kirchenburg sehen möchte, geht an der Bushaltestelle vorbei die Krasholzheimer Straße ca.150 m weiter.

Hier besteht die Möglichkeit, mit dem Bus nach Kitzingen, Markt Bibart oder Marktbreit bzw. mit dem Bocksbeutel-Express (nur am Sonntag) nach Markt Bibart oder Uffenheim zum Bahnhof zu fahren – oder die Tour bis Bahnhof Iphofen (10 km) fortzusetzen.

**10 km
2,5 Std.**

Nenzenheim (Bushaltestelle: Bocksbeutel-Express) –
Herrgottsmühle – Mönchsondheim (Kirchenburgmuseum) –
Vogtmühle – Iphofen Bf

Wir starten an der Bushaltestelle „Gasthaus Krone“ in Nenzenheim und folgen der Hauptstraße einige Meter Richtung Dornheim/ Helmitzheim. An der ersten Abzweigung, unmittelbar nach der historischen Weinpresse, biegen wir nach links ab, passieren die Feuerwehr und wenden uns kurz darauf nach rechts in die Untere Bergstraße.



Nach ca. 100 Metern die Bergstraße lang, kommen wir an eine Kreuzung. Hier geht es erst kurz geradeaus in die Kaiserstraße und gleich darauf rechts in die Gartenstraße, dem Hinweisschild „Herrgottsmühle“ nach. Knapp einen halben Kilometer lang folgen wir nun an Koppeln entlang dem im Tal des romantischen **Breitbachs (6)** verlaufenden Sträßchen. Am Fuß des Talhangs verlassen wir das Sträßchen und biegen nach rechts auf den schmälere Asphaltweg, der weiter von Telefonmasten begleitet wird. Der Teerbelag wird bald von zwei gepflasterten Spuren abgelöst.

Am Wegrand tauchen bunt blühende Stauden auf, wie z. B. das zitronengelbe Echte Labkraut, die großblütige, rosa Moschus-Malve, der blauviolette Wiesen-Salbei oder die purpurn leuchtende Karthäuser-Nelke. In einer scharfen Rechtskurve verlassen wir den Wirtschaftsweg und folgen weiter geradeaus den grasigen Weg

entlang der Telefonmasten bis zur Herrgottsmühle. Von dem Wiesenweg aus genießen wir die Aussicht auf eine Landschaft, die sich ihren ursprünglichen Charakter erhalten hat.

Kleine Felder wechseln sich mit Wiesen, Hecken und Rainen ab. In der Aue mäandriert ein durch **Kopfweiden (7)** gesäumter Bach, an den sumpfigen Stellen sind Weiher angelegt. In dieser reichhaltigen Landschaft gibt es noch viele seltene Tier- und Pflanzenarten, wie z. B. den **Ortolan (8)**.

Nach der Herrgottsmühle queren wir den Breitbach, schwenken nach links und gleich nochmals links Richtung Mönchsondheim. Wir folgen weiter dem Breitbach bis zur nahen **Nierenmühle (9)**. Hier kann man unter einer schattigen Kastanie eine Erfrischung zu sich nehmen, die urig restaurierte Mühle bestaunen oder in einer der gemütlichen Ferienwohnungen übernachten. Danach geht es weiter auf dem Sträßchen nach **Mönchsondheim (10)**.

In der Ortschaft stoßen wir auf die Hauptstraße, folgen dieser kurz geradeaus und biegen die nächste Abzweigung nach links in die Kirchstraße ein. Nach wenigen Schritten stehen wir vor dem sehr sehenswerten **Kirchenburgmuseum (11)**. Nach der Museumsbesichtigung und einer Erfrischung in der Kirchburgschänke geht es die Gasse bergab am Gasthaus Schwarzer Alder vorbei und dann links in die Hauptstraße. Sie bringt uns bis zum Ortsausgang, wo wir nach dem Infopavillon links auf das Teersträßchen abbiegen. Wir passieren den Parkplatz (Infotafel Weinbau), links und rechts eine Scheune (Infotafel Hopfenanbau) und steuern auf die Kläranlage zu.

Kurz davor verlassen wir den Teerweg und biegen nach links auf den Wiesenweg ab, der auf den Breitbach zuläuft (Infotafel Breitbach). Stromabwärts folgen wir dem Bach auf dem Wiesenweg und biegen nach der Brückenquerung rechts auf die Straße Mönchsondheim–Willanzheim ab. Wir lassen uns von der Straße weiter stromabwärts leiten, queren an der Vogtmühle (Infotafel Mühle) abermals den Breitbach und halten uns links Richtung Willanzheim.

Ein Stück weiter passieren wir linker Hand einen Trafoturm und biegen gleich darauf nach rechts auf den steil ansteigenden Teerweg Richtung Iphofen ab. Wir erklimmen den Weinberg und orientieren uns dabei an der Markierung **ES**. Oben an der Kuppe kann man einen der schönsten Ausblicke weit und breit genießen.



Ein Augenfänger ist bei guter Sicht die weiße Dampfwolke des AKW Grafenrheinfeld, fern über dem Maintal und der anschließenden Gaufläche. Rechts davon türmt sich der Steigerwaldanstieg mit dem mächtigen Schwanberg auf, dem Iphofen zu Füßen liegt. Richtung Osten folgt der Kalbsberg, der Vogelsangberg und ganz rechts der markante Schlossberg mit der Ruine Speckfeld.

Gen Süden blickend, erspähen wir aus der Ebene aufragend den Bullenheimer Berg, weiter Richtung Osten den weinbedeckten Tannenberg mit Hüttenheim am Fuß, gefolgt vom Schneckenberg und Iffigheimer Berg. Nachdem wir uns sattgesehen haben, verlassen wir die **ES**-Markierung und folgen dem unbefestigten Feldweg bergab Richtung Iphofen. Wir durchqueren das Tal und steigen geradeaus, links an einer Hecke entlang, auf die Hochfläche vor Iphofen. Hier verlief früher die stark umkämpfte Grenze zwischen dem Fürstbistum Würzburg und der Markgrafschaft Ansbach.

Geradeaus dem Feldweg folgend, stoßen wir auf die mit einer Obstbaumallee geschmückte Straße nach **Iphofen (12)** – die ehemalige Reichsstraße und wichtigste Handelsverbindung zwischen Nürnberg und Frankfurt. Wir biegen links auf die geschichtsträchtige Straße ein und passieren nach einer Weile das Ortsschild. An der ersten Kreuzung wenden wir uns nach rechts in die Bahnhofstraße, unterqueren die Gleise und erblicken ca. 200 m vor uns den Bahnhof.

Linker Hand bietet sich mit schattigem Biergarten noch einmal eine letzte Einkehrmöglichkeit: **Ristorante Pizzeria Da Mariella** (Inh: Vincenzo Scarriglia, Bahnhofstr. 54, 97346 Iphofen, Tel. 09323 876310, geöffnet: Di.–Fr. von 11.30–14 Uhr und 17–24 Uhr, Sa.

Wer die uralte Königsstadt Iphofen besichtigen oder in einem der ausgezeichneten Lokale einkehren möchte, biegt kurz vor dem Bahnhof hinter dem Park&Ride-Platz rechts auf den Rad-/Fußgängerweg ein. Das Stadtzentrum liegt nach der Unterführung ca. 1 km entfernt – immer geradeaus, stets der Nase nach rund um den Marktplatz.

Sehenswürdigkeiten

1. **Markt Bibart**

Das beschauliche Markt Bibart zählt zu den ältesten Siedlungen der Gegend. Bereits 816 wurde der Ort urkundlich erwähnt. Zwischen 1390 und 1802 gehörte er zum Hochstift Würzburg. Dank seiner günstigen Verkehrslage an der Kreuzung einer bedeutenden Hochstraße – mit dem Postweg zwischen Nürnberg und Frankfurt – gewann Markt Bibart als Wirtschafts- und Ämterstandort an Bedeutung. Sehenswert ist die 1615 erbaute kath. Pfarrkirche neben mehreren historischen Amtsgebäuden im Ortskern.



2. **Mittelwald**

Die Bezeichnungen Nieder-, Mittel- und Hochwald nehmen Bezug auf die Nutzungsform des Waldes. In Nieder- und Mittelwäldern werden die Bäume alle 20–40 Jahre geschlagen und regenerieren sich durch Stockaustrieb zu einem neuen Wald. Diese Nutzung ertragen nur austriebsstarke Gehölze. Es sind vor allem Eichen, Hainbuchen und Linden. Im Unterschied zu Niederwald, in dem alle Bäume abgeholzt werden, bleiben im Mittelwald bei jedem Hieb Eichen als Schirmbäume stehen. Beide ursprüngliche Nutzungsformen lieferten Brennholz, Tierfutter, Gerberlohe (Eichenrinde) und Nutzholz.

Der Anteil an Nutzholz ist allerdings gering, so dass sich flächig der rentablere Hochwald durchsetzte. Heute gibt es nur noch wenige Mittelwaldrelikte, die meist im Gemeineigentum liegen und von Rechtlern genutzt werden. Die Nieder- und Mittelwälder besitzen eine hohe kulturhistorische und ökologische Bedeutung. Sie sind Heimat vieler bedrohter Tier- und Pflanzenarten.

3. **Hochwald**

Im Hochwald werden die Bäume nach jedem Einschlag neu gepflanzt oder gesät. Dadurch können gezielt ertragsstarke, schnell wachsende Gehölze ausgewählt und der Nutzholzanteil erhöht werden. Die Nadelholz-Hochwälder werden ca. alle 80 Jahre, die Laubholzwälder ca. alle 120 Jahre umgetrieben. Diese, heute am meisten verbreitete Nutzungsform geht auf den Nürnberger Kaufmann Peter Stromer zurück, der Mitte des 14. Jh. den allerersten (Kiefen-)Wald säte.

4. **Naturdenkmal Feuchtwiese am Schenkensee**

Der Biotopkomplex am Schenkensee ist einer der bedeutendsten zusammenhängenden Feuchtgebiete im Landkreis Kitzingen. Er besteht größtenteils aus seggen- und binsenreichen Feucht- und Streuwiesen, Flachmooren und Seggenrieden.



Viele Tier- und Pflanzenarten sind hier zu Hause, wie z. B. der Teufelsabbiss mit blauen kugelförmigen Blüten, das betörende Mädesüß oder der gelblich weiße Baldrian, der im Sommer stark nach Katzen riecht. Im Schenkensee kann man mit etwas Glück sogar den Biber erspähen. Bitte helfen Sie mit, die seltenen Arten zu erhalten und genießen Sie die einmalige Natur nur vom Weg aus.

5. **Nenzenheim**

Das malerisch am Fuß des Schneckenbergs und des Iffigheimer Bergs gelegene Nenzenheim lohnt besonders im Frühjahr zur Obstblüte einen Besuch. Im Zentrum des 1158 erstmals urkundlich erwähnten Ortes thront eine imposante Kirchenburg.

6. **Breitbach**

Der Breitbach entspringt bei Nenzenheim und mündet bei Marktbreit in den Main. Seit Urzeiten ernährt er die Menschen durch Fisch und Krebs und spendet ihnen Flechtmaterial und Wasserkraft. Noch heute präsentiert sich der Breitbach in seiner ursprünglichen, reich mäandrierenden und mit Ufergehölzen gesäumten Gestalt. Aufgrund seines starken Gefälles liegen an ihm viele Mühlen, die neben Getreide auch Gips vermahlen haben.

7. **Kopfweiden**

Bei den Kopfweiden wurde der Stamm geköpft und der Austrieb an der Schnittstelle immer wieder zurückgeschnitten. Nacheinander bildete sich der charakteristische verdickte Kopf. Aus den flexiblen Zweigen der hiesigen Korbweiden stellte man jahrhundertlang Körbe, Zäune und Bindematerial her.



8. **Ortolan**

Der unscheinbare, mit den Ammern verwandte Vogel fällt vor allem durch seinen Gesang auf, der an die erste Strophe von Beethovens 5. Symphonie erinnert. Er ist ein Symbol für alle Arten, die aufgrund des Wandels der historisch gewachsenen Kulturlandschaft bei uns ausgestorben sind – oder kurz davorstehen. Sie brauchen eine reich strukturierte Landschaft, wie sie nur noch in wenigen, kleinbäuerlich geprägten Landstrichen zu finden ist.

9. **Nierenmühle**

Stellvertretend für die vielen Mühlen, die entlang des Breitbachs das Korn der fruchtbaren Hellmitzheimer Bucht gemahlen haben, kann die Nierenmühle besichtigt werden. Wie die anderen Mühlen befindet sie sich über dem Bachniveau am Talhang. Das durch einen Mühlkanal herangeleitete Wasser stürzte auf ein überschlächtiges Mühlrad und trieb es an. Die 1788 erbaute Mühle beherbergt heute eine gemütliche Brotzeitstube mit dem Originalinterieur.

10. **Mönchsondheim**

Der ursprüngliche Ortsname „Suntheim“ bedeutete „Siedlung südlich von Iphofen“ und weist auf eine uralte Außenstelle des Königshofes Iphofen. Der Ort hatte bis zum ersten Weltkrieg eine lange Weinbautradition.

11. **Fränkisches Bauern- und Handwerkermuseum Kirchenburg Mönchsondheim**

Seit 1975 kümmert sich der gleichnamige Verein um den Erhalt des ursprünglich gebliebenen Ortskerns von Mönchsondheim. In dem einmaligen musealen Ensemble von historischen Gebäuden rund um die Kirchenburg werden längst vergangene Zeiten wieder lebendig.



Sehr sehenswert! Über die zahlreichen Aktionen, wie z. B. das jährlich am 1. Juliwochenende stattfindende Kirchenburgfest, können Sie sich unter Tel. 09326 1224 informieren.

12. **Iphofen**

Der frühere Königshof Iphofen war eine der ersten Fränkensiedlungen im Steigerwald. Auf der Kaiserstraße von Nürnberg nach Frankfurt gelegen, hatte er eine wichtige strategische Bedeutung. Die Martinskirche wird bereits im Jahr 741 urkundlich erwähnt.



Die Altstadt mit der Stadtmauer, dem Rödelseer Tor, der St.-Veit-Kirche und den reich verzierten Bürgerhäusern ist einen Besuch wert.

Einkehren

Nenzenheim

- **Gasthaus „Zur goldenen Krone“**, Hauptstr. 6, Tel. 09326 304
geöffnet: Sa, So., Feiertag ab 11 Uhr

Nierenmühle

- **Fränkische Brotzeiten**, Ferienwohnungen
Tel. 09326 1527
geöffnet: Sa, So., Feiertag ab 15 Uhr u. nach Vereinbarung

Mönchsondheim

- **Kirchenburgschänke**, Fränkische Küche,
Tel. 09326 1099
geöffnet: Mi.–Sa. von 14–18 Uhr,
So. u. Feiertag von 11–18 Uhr

Dornheim

- **Gasthof Stierhof**,
Tel. 09326 1875

Iphofen

- **Ristorante Pizzeria Da Mariella**, Inh: Vincenzo Scarriglia
Bahnhofstr. 54, 97346 Iphofen, Tel. 09323 876310
geöffnet: Di.–Fr. von 11.30–14 Uhr und 17–24 Uhr,
Sa. von 17–24 Uhr, Sonn- und Feiertag von 11.30–22 Uhr

Weitere Infos, Tipps und Einkehrmöglichkeiten in Iphofen

Tourist-Information Iphofen



Kirchplatz 7, 97346 Iphofen
Tel. 09323 870306
Fax 09323 870308
E-Mail: tourist@iphofen.de

Internet: www.iphofen.de

Starke **Plus-Punkte** für die Freizeit!

TagesTicket

PLUS!

Wochenend-Bonus
Am Samstag gekauft,
ist der Sonntag mit drin!

- > für 1–6 Personen
(max. 2 ab 18 Jahre)
- > Mitnahme ganztags
- > Fahrräder anstelle von Personen
- > 1 Hund
- > Tag oder Wochenende gültig
- > auch erhältlich als HandyTicket und
online unter www.vgn.de/ticketshop

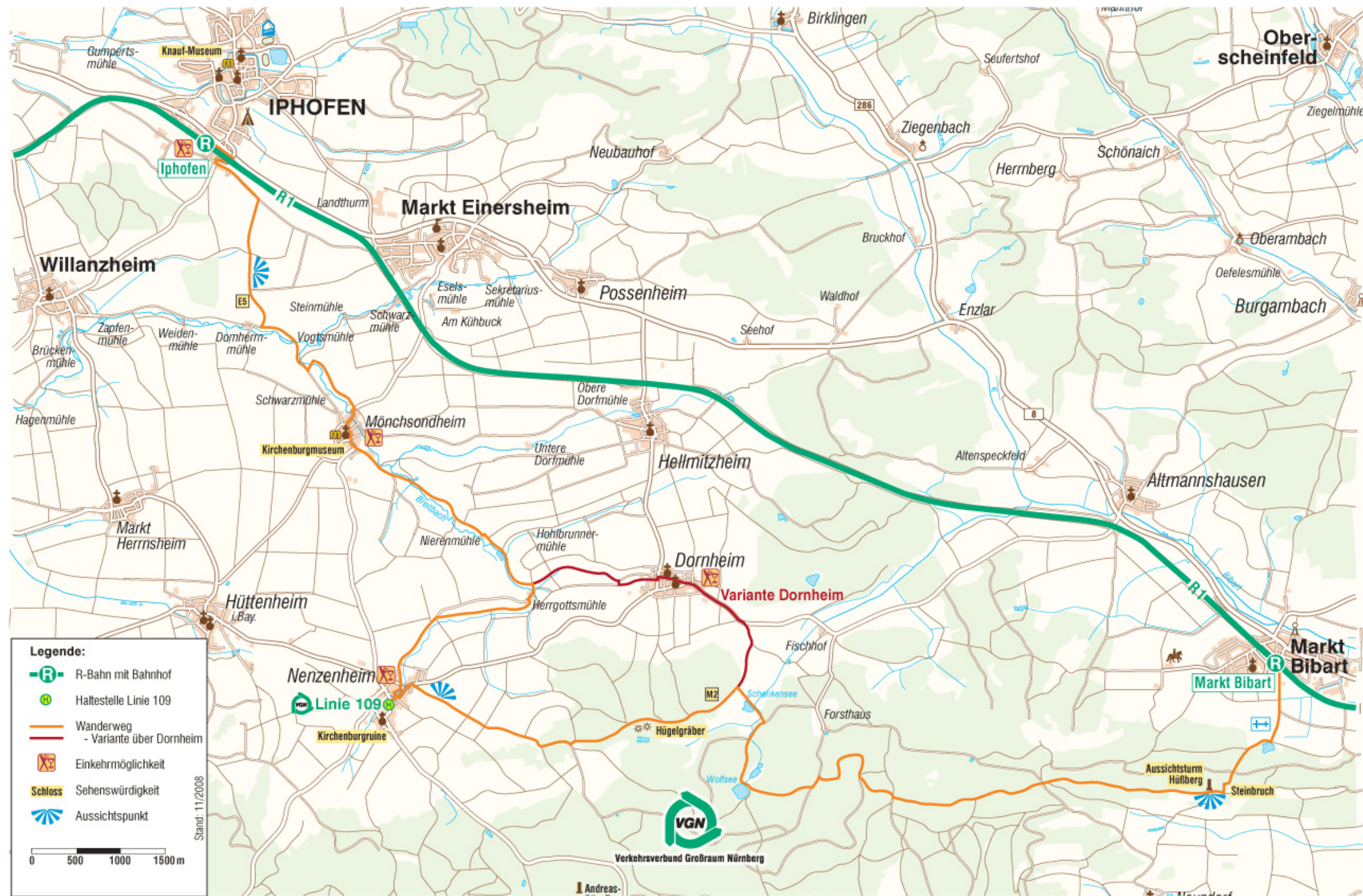
Stand: 17.2.2012

<http://vgn.de/freizeit/freizeitipps/kulturlandschaften2009/>

Copyright © VGN GmbH 2012

Eine Verwertung der urheberrechtlich geschützten Beiträge, insbesondere durch Vervielfältigung oder Verbreitung auch in elektronischer Form, ist ohne vorherige Zustimmung unzulässig und strafbar, soweit sich aus dem Urhebergesetz nichts anderes ergibt.





Legende:

-  R-Bahn mit Bahnhof
-  Haltestelle Linie 109
-  Wanderweg
- Variante über Dornheim
-  Einkehrmöglichkeit
-  Sehenswürdigkeit
-  Aussichtspunkt

Stand: 11/2008

0 500 1000 1500 m



Verkehrsverbund Großraum Nürnberg