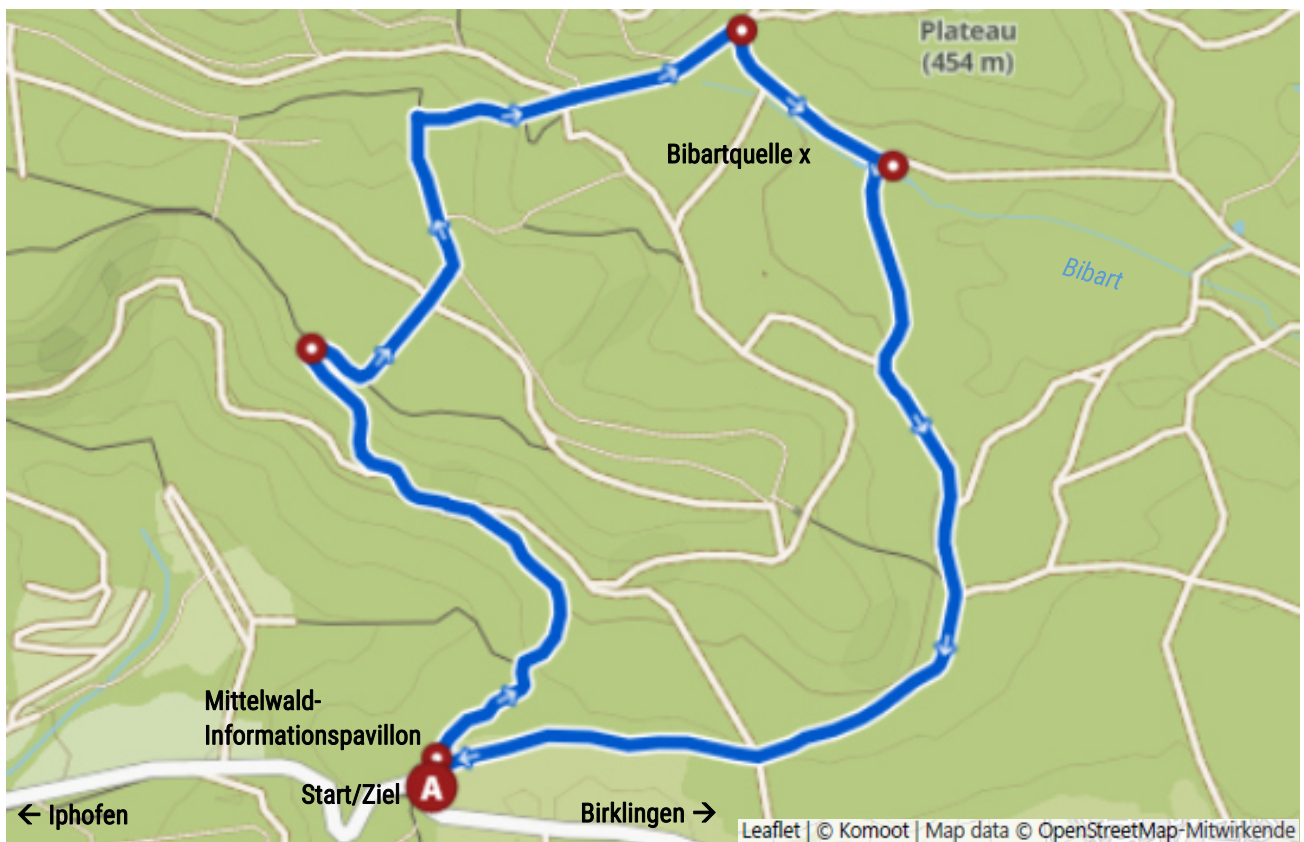


Wandertipp: Bibartweg „i6“


Der Iphöfer Rundwanderweg „i6“ startet am Mittelwald-Informationszentrum und führt über Forstwege und Waldpfade durch den Naturpark Steigerwald aufs Schwanberg-Plateau. Einfach durchatmen und die Waldidylle genießen!
Start/Ziel: Parkplatz an der Bildeiche.


Tipp: Der Mittelwald-Informationspavillon ist von Mai–Oktober jeden Sonntag von 14–16 Uhr geöffnet und kann kostenfrei besichtigt werden.

🕒 01:47 ↔ 6,40 km ⌀ 3,6 km/h ↗ 120 m ↘ 120 m



Fotos: Michael Koch



Weitere Informationen und Wanderkarten:
Tourist Information Iphofen, Kirchplatz 1, Tel. 09323 870306,
www.iphofen.de,  @iphofeninfo,  tourist.iphofen