



Bad Hindelang auf dem Rad und Mountainbike entdecken

Rund um Bad Hindelang gibt es Rad- und Mountainbike-Touren über eine Gesamtlänge von über 500 Kilometern von leicht bis sehr schwierig zu erkunden.

Das Wegenetz ist hervorragend ausgebaut und bietet für alle Wünsche und Konditionsstufen die passende Strecke. Gemächliche bis anspruchsvolle Touren in die Berge, grenzüberschreitende Routen bis nach Tirol oder gemütliche Touren im Tal – hier ist für jeden das Richtige dabei.

Neben einer abwechslungsreichen Landschaft laden zahlreiche Einkerhmöglichkeiten und Sehenswürdigkeiten zu lohnenswerten Stopps ein: schattige Biergärten, urige Hütten und beschauliche Dörfer sind neben den Allgäuer Bergen treue Begleiter auf Euren Touren.

Echte Adrenalin-Junkies finden im Bikepark an der Hornbahn Hindelang die besten Möglichkeiten. Zwei Trails mit insgesamt 9 Freeride-Kilometern und drei Parcours bieten pures Bikevergnügen für alle Freerider und Extrem-Downhiller.

Radfahren und Mountainbiken mit Rücksicht auf Mensch und Natur

Wir heißen Euch zum Radfahren und Mountainbiken in Bad Hindelang sehr herzlich willkommen. Bitte beachtet aber einige grundsätzliche Hinweise (abgeleitet von den IMBA Trail Rules):

1. Fahrt nur auf Wegen

Fahrt nicht querfeldein und bleibt auf bestehenden Wegen. Respektiert lokale Wegsperrungen, sie haben meist einen sinnvollen Grund.

2. Seid rücksichtsvoll

Kündigt Eure Vorbeifahrt frühzeitig an, um andere Wegbenutzer nicht zu erschrecken. Reduziert Eure Geschwindigkeit beim Überholen und Kreuzen.

3. Nehmt Rücksicht auf Tiere

Seht Ihr ein Tier, haltet bitte an und wartet, bis es sich in Sicherheit bringen konnte. Schließt Weidezäune nach dem Passieren.

4. Hinterlasst keine Spuren

Bremst möglichst nicht mit blockierenden Rädern, da dies die Erosion begünstigt. Meidet Trails nach Regenfällen. Nehmt Abfälle wieder mit.

5. Rechnet mit Unvorhergesehenem

Fahrt stets konzentriert und kontrolliert. Passt Eure Geschwindigkeit der Situation an.

6. Fahrt auf „Nummer Sicher“

Prüft Eure Ausrüstung und schätzt Eure Fähigkeiten richtig ein. Fahrt in abgelegenen Gebieten nie alleine. Nehmt Werkzeug, eine Notfallapotheke und ein Mobiltelefon mit. Tragt immer Helm und Handschuhe.

7. Respektiert das Naturschutzgebiet Allgäuer Hochalpen

Viele Bereiche des Bad Hindelanger Gemeindegebiets sind als Naturschutzgebiet ausgewiesen. Dort ist das Radfahren und Mountainbiken abseits der Fahrstraßen tabu!

Beliebte Fernradwege im Oberallgäu

Im Oberallgäu könnt Ihr auf vielen Fernradwegen radeln.

Naturbiken Allgäu - Tirol

Das grenzüberschreitende Projekt bietet abwechslungsreiche Touren, die sowohl sportlich als auch genussvoll sind. Die Routen verlaufen großteils auf Forst- und Alpwegen.

Iller-Radweg

Der Iller-Radweg ist ein Naturerlebnis auf 146 km! Er führt vom Ursprung der Iller nahe Oberstdorf über Fischen, Sonthofen, Immenstadt und Kempten nach Memmingen und Ulm, wo die Iller in die Donau mündet. Idealerweise radelt Ihr strom- und bergwärts, er Euch am Ende der markante Turm des Ulmer Münsters begrüßt.

Wertach erleben – Flussradroute

Die Wertach ist mit einer Länge von etwa 145 km der zweitlängste Fluss im Allgäu. Sie entsteht weitweit von Oberjoch und durchfließt das Alpenvorland, bevor sie in Augsburg in den Lech mündet. Start des ausgewiesenen Radweges ist in Oberjoch. Zwischen Oberjoch und Unterjoch führt ein Abstecher vom Weg zum Ursprung der Wertach bei der Alpe Untere Schwande.

Radrunde Allgäu

Auf 450 zumeist asphaltierten Kilometern führt die Radrunde Allgäu durch sechs Landkreise in Bayern, ins angrenzende Baden-Württemberg und ins benachbarte Tirol. Die Radrunde durchstreift unser Gemeindegebiet auf dem Weg von Sonthofen via Wertach nach Unterjoch und von dort weiter ins Tannheimer Tal.

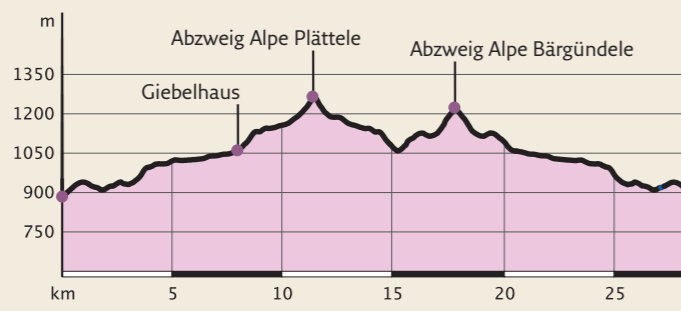


Giebelhaus, Obertal & Bärgündele

Bad Hindelang – Bruck – Hinterstein – Ostrachauen – Vorsäbbrücke – Konstanzer Jägerhaus – Eisenbreche – Giebelhaus – Obertal – Giebelhaus – Hinterstein – Bad Hindelang

Tourendetails ⌚ 3:30 h ↔ 28,7 km 🏔️ 691 hm

- Tipp:** Auf der Rückfahrt Stopp zum Baden im „Prinze Gumppe“
- Rundtour**
- Parkmöglichkeit** Parkplatz am Busbahnhof Bad Hindelang
- Startpunkt** Bad Hindelang Busbahnhof
- Charakteristik** Zunächst gemächlich, dann steilere Passagen – zu Fuß weiter zu den Alpen.

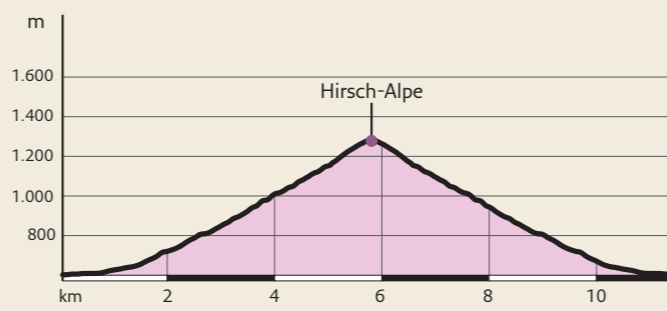


Hirsch-Alpe

Bad Hindelang – Alte Jochstraße – Hirsch-Alpe – auf gleichem Weg zurück – Bad Hindelang

Tourendetails ⌚ 2:45 h ↔ 11,5 km 🏔️ 691 hm

- Tipp:** Leckere Brotzeit auf der Hirsch-Alpe
- Streckentour**
- Parkmöglichkeit** Parkplatz am Busbahnhof Bad Hindelang
- Startpunkt** Bad Hindelang Busbahnhof
- Charakteristik** Auf kurzer Strecke viele Höhenmeter sammeln rund um den legendären Jochpass.

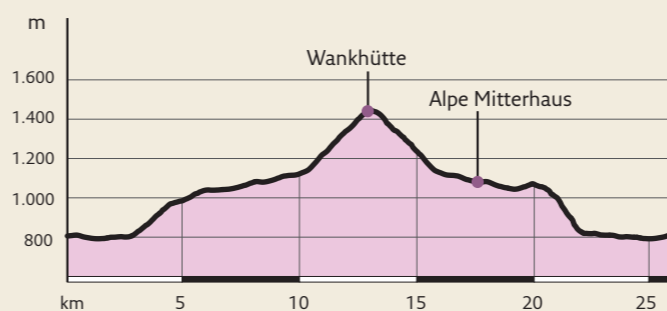


Retterschwang & Wank

Bad Hindelang – Bad Oberdorf – Gruebplätzle – Retterschwanger Tal – Alpe Mitterhaus – Ställen-Alpe – Wankhütte – auf gleichem Weg zurück – Bad Hindelang

Tourendetails ⌚ 2:30 h ↔ 26,2 km 🏔️ 750 hm

- Tipp:** Einker in der Alpe Mitterhaus
- Streckentour**
- Parkmöglichkeit** Parkplatz am Busbahnhof Bad Hindelang
- Startpunkt** Bad Hindelang Busbahnhof
- Charakteristik** Sanfte Steigungen und steile Herausforderungen im Retterschwanger Tal.


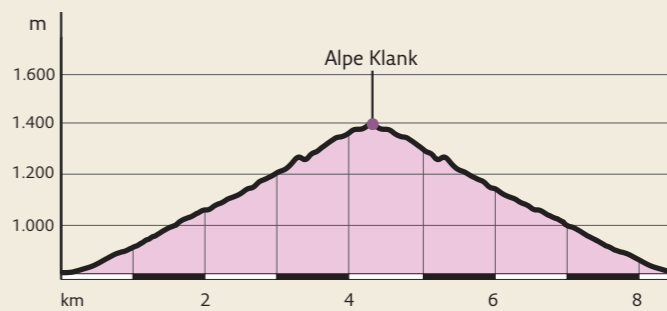


Alpe Klank

Bad Hindelang – Richtung Gallenberg – Alpe Klank – auf gleichem Weg zurück – Bad Hindelang

Tourendetails ⌚ 2:45 h ↔ 8,6 km 🏔️ 632 hm

- Tipp:** Rast in der bewirtschafteten Alpe Klank
- Streckentour**
- Parkmöglichkeit** Parkplatz am Busbahnhof Bad Hindelang
- Startpunkt** Bad Hindelang Busbahnhof
- Charakteristik** Kurz und knackig auf guten Wegen hinauf zur Alpe Klank.


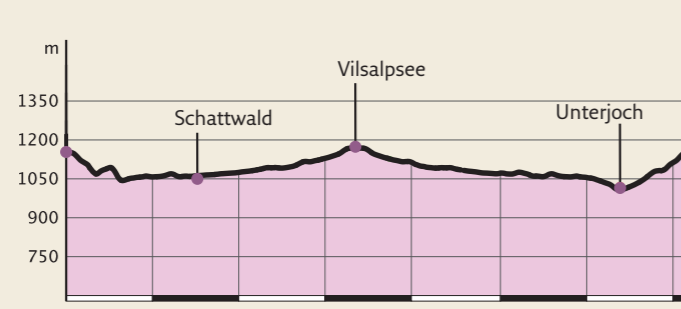


Zum Vilsalpsee

Oberjoch – Unterjoch – Krumbenbach – Schattwald – Zöblen – Tannheim – Vilsalpsee – Tannheim – Zöblen – Schattwald – Unterjoch – Oberjoch

Tourendetails ⌚ 3:30 Uhr ↔ 36,0 km 🏔️ 311 hm

- Tipp:** Rast am malerischen Vilsalpsee
- Streckentour**
- Parkmöglichkeit** Parkplatz P1 Tourist Information Oberjoch
- Startpunkt** Tourist Information Oberjoch
- Charakteristik** Einfacher Weg auf Asphalt, herrliche Aussichten im Tannheimer Tal.

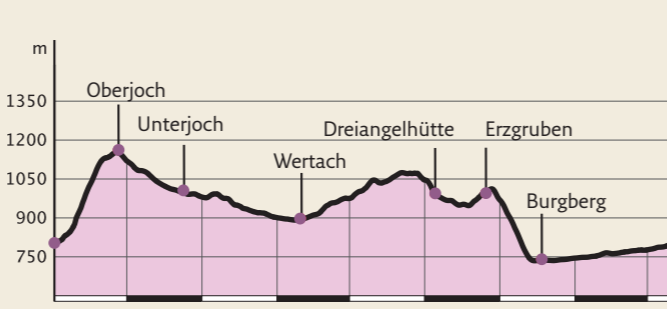


Grüntenrunde

Bad Hindelang – Alte Jochstraße – Oberjoch – Unterjoch – Pfeiffermühle – Wertach – Großer Wald – Dreieingelhütte – Erzgruben – Burgberg – Erzflöße – Sonthofen – Vorderhindelang – Bad Hindelang

Tourendetails ⌚ 4:00 h ↔ 42,2 km 🏔️ 689 hm

- Tipp:** Führung in den Erzgruben bei Burgberg
- Rundtour**
- Parkmöglichkeit** Parkplatz am Busbahnhof Bad Hindelang
- Startpunkt** Bad Hindelang Busbahnhof
- Charakteristik** Zunächst die Alte Jochstraße hinauf, dann im steten Auf und Ab weiter.


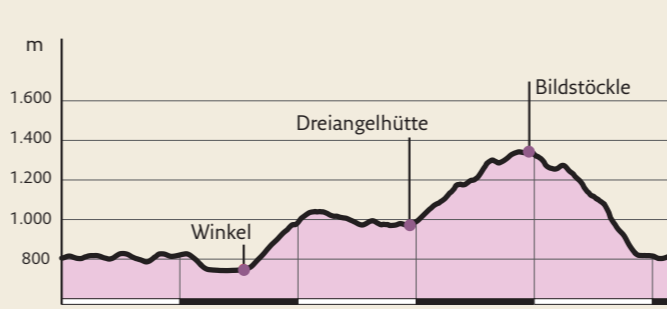


Dreieingelhütte & Bildstöckle

Bad Hindelang – Vorderhindelang – Reckenberg – Tiefenbach – Staig – Berghofen – Winkel – Dreieingelhütte – Tiefenbacher Eck – Bildstöckle – oberhalb Gallenberg – Bad Hindelang

Tourendetails ⌚ 3:45 h ↔ 26,0 km 🏔️ 783 hm

- Tipp:** Einker auf der Dreieingelhütte
- Rundtour**
- Parkmöglichkeit** Parkplatz am Busbahnhof Bad Hindelang
- Startpunkt** Bad Hindelang Busbahnhof
- Charakteristik** Zunächst gemächlich im Ostrachtal, dann steil hoch über der Starzlach.

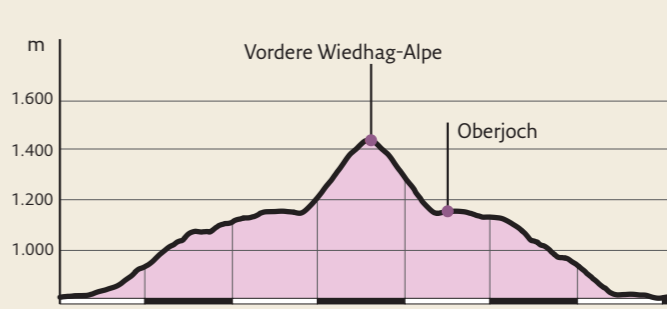


Vordere Wiedhag-Alpe

Bad Hindelang – Alte Jochstraße – Oberjoch – Iselerbahn – Wiedhagbahn – Vordere Wiedhag-Alpe – fast auf gleichem Weg zurück – Bad Hindelang

Tourendetails ⌚ 3:00 h ↔ 14,2 km 🏔️ 699 hm

- Tipp:** Schmackhafte Rast an der Vorderen Wiedhag-Alpe
- Streckentour**
- Parkmöglichkeit** Parkplatz am Busbahnhof Bad Hindelang
- Startpunkt** Bad Hindelang Busbahnhof
- Charakteristik** Höhenmeter nur auf der Alten Jochstraße und danach auf dem Wirtschaftsweg zur Alpe.



11 Tourenvorschläge für Rad, E-Bike & Mountainbike



Rad- und Bike-Paradies Bad Hindelang


Bad Hindelang ist mit seiner Lage inmitten der Allgäuer Alpen ideal als Ausgangspunkt für Ausflüge mit dem Rad. Ob Mountainbike-Route, genussvolle Radtour oder Rennrad-Strecke - die Auswahl ist vielfältig und mit verschiedenen Höhenlagen für alle Bedürfnisse geeignet.



Bad Hindelang Tourismus
Unterer Buienweg 2 | 87541 Bad Hindelang
Tel. +49 8324 8920 | info@badhindelang.de

Alle Angaben ohne Gewähr. Stand 04/2022

www.badhindelang.de


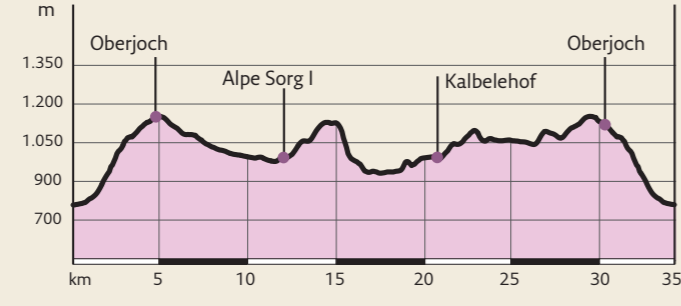


Zinkenrunde

Bad Hindelang – Oberjoch – Unterjoch – Alpe Sorg I – Jungholz – Vistal – Kalbehof – Schattwald – Alpe Untere Schwande – Oberjoch – Alte Jochstraße – Bad Hindelang

Tourendetails ⌚ 5:15 h ↔ 34,2 km 🏔️ 1026 hm

- Tipp:** Badesachen mitnehmen
- Rundtour**
- Parkmöglichkeit** Parkplatz am Busbahnhof Bad Hindelang
- Startpunkt** Bad Hindelang
- Charakteristik** Naturbiken: erst steil auf der Alten Jochstraße, dann gemächlich an der Vils entlang.

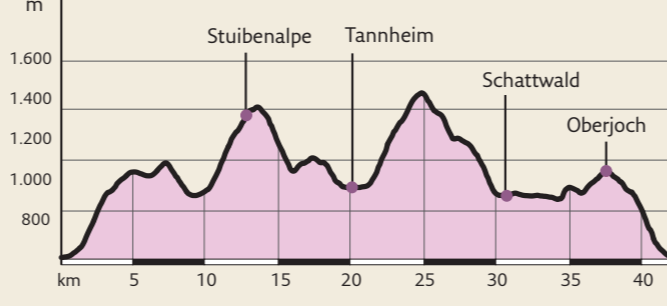


Tannheimer Tal

Bad Hindelang – Alte Jochstraße – Oberjoch – Grenzwiesbahn – Schattwald – Stubenalpe – Wiesle – Tannheim – Berg – Zöbler Berg – Schattwald – Alpe Untere Schwande – Oberjoch – Bad Hindelang

Tourendetails ⌚ 5:30 h ↔ 42,4 km 🏔️ 1395 hm

- Tipp:** Ausblick auf die Allgäuer Hochalpen an der Stubenalpe
- Rundtour**
- Parkmöglichkeit** Parkplatz am Busbahnhof Bad Hindelang
- Startpunkt** Bad Hindelang Busbahnhof
- Charakteristik** Wunderschöne Panoramatur im steten Auf und Ab.

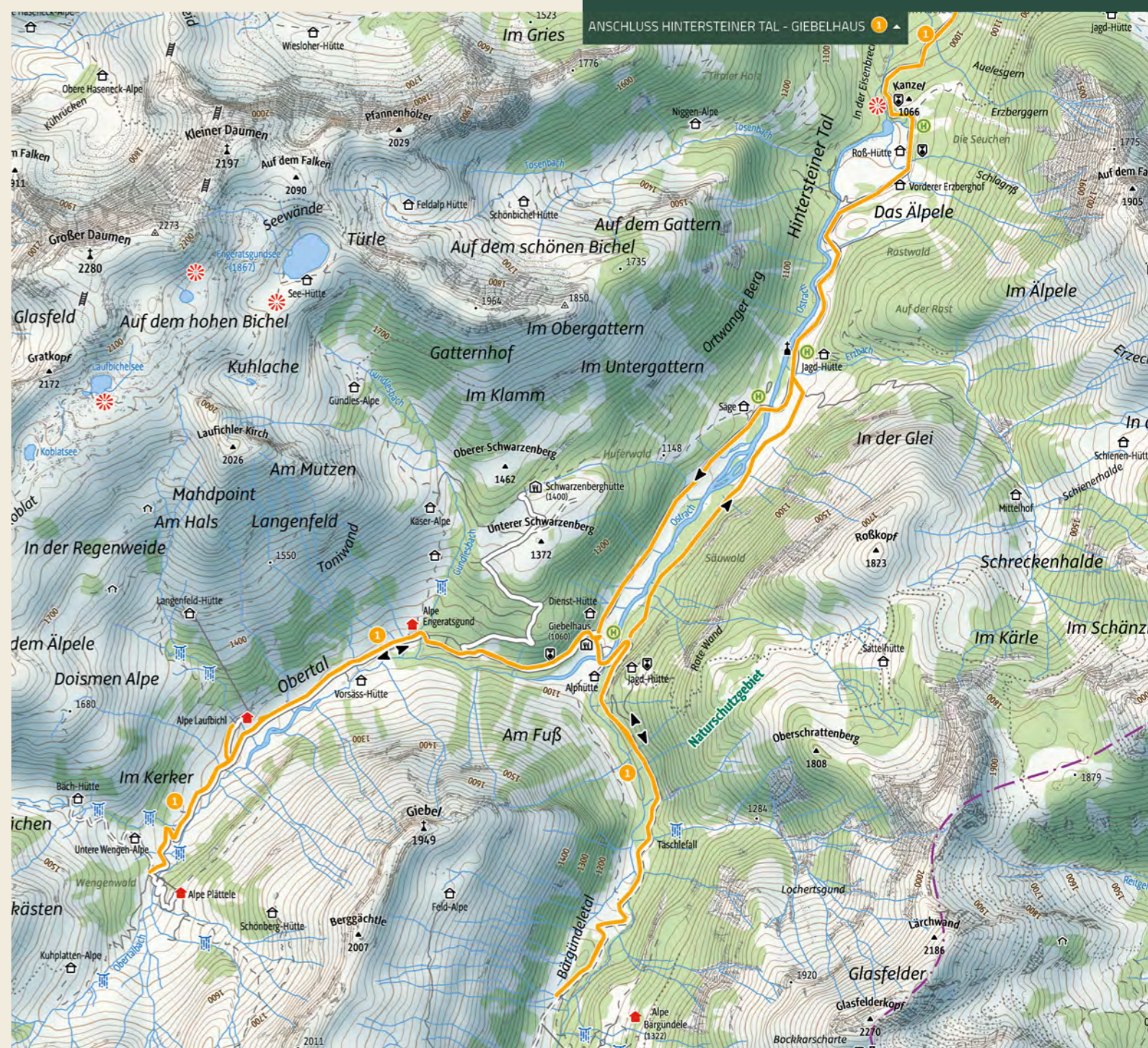
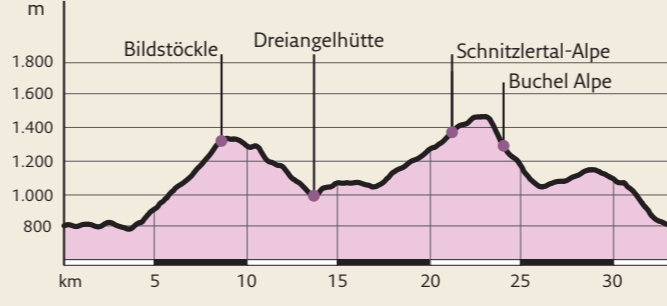


Ums Wertacher Hörnle

Bad Hindelang – Tiefenbach – Bildstöckle – Tiefenbacher Eck – Dreieingelhütte – Schnitzlertal-Alpe – Buchel Alpe – Oberjoch – Alte Jochstraße – Bad Hindelang

Tourendetails ⌚ 3:00 h ↔ 33,5 km 🏔️ 1301 hm

- Tipp:** Hefezopf auf der Buchel Alpe probieren
- Rundtour**
- Parkmöglichkeit** Parkplatz am Busbahnhof Bad Hindelang
- Startpunkt** Bad Hindelang Busbahnhof
- Charakteristik** Landschaftlich sehr reizvolle Tour mit zwei längeren Anstiegen.



www.hornbahn-hindelang.de

Wandern Biken Panorama Genießen

Mein Tempo
Meine Action
Mein Berg

Hornbahn erleben

Tel: 08324 2404 - #hornbahnhindelang



Maßstab 1:30.000 1 cm in der Karte entspricht 300 m in der Natur

0 250 500 1.000 2000 m

TOPOGRAFIE

	Wald, Forst		Truppenübungsplatz
	Moor, Sumpf, Ried		Friedhof
	Wohnbau- / Gewerbefläche mit besonderer Funktion		Höhenlinien
			Staatsgrenze

TOPOGRAFISCHE EINZEIENZEICHEN

	Gipfel / mit Kreuz		Pass
	trigon. Höhenpunkt / Höhenpunkt		Wasserfälle / Wasserfall
	Kirche / Kapelle		Ruine
	Kloster		Sendemast
	Friedhof		Denkmal
	Unterstand		Eis
	Schloss		Kraftwerk

TOURISTISCHE INFRASTRUKTUR

	Krankenhaus		Aussichtspunkt
	ÖPNV-Haltestelle		Freibad / Hallenbad
	Parkplatz		Spielplatz
	Information		Grillplatz
	Wohnmobilstellplatz		Museum
	Einkehrmöglichkeit		Camping
	Hütte / bewirtschaftete Hütte		

STRASSEN UND WEGE

	B19 Bundesstraße		Hauswirtschafts- / Wirtschaftsweg
	ST2007 Landesstraße		Fußweg
	OA4 Kreisstraße		Steig / Klettersteig
	Gemeindestraße		Eisenbahn / Bahnhof

LIFTE

	Großkabinenbahn		Sessellift
	Kabinenbahn		Schlepplift
	Materialseilbahn		

ROUTEN

	Giebelhaus, Obertal & Bärgründe		Dreieckshütte & Bildstöcke
	Hirsch-Alpe		Vordere Wiedhag-Alpe
	Retterschwang & Wank		Zinkenrunde
	Alpe Rink		Tannheimer Tal
	Zum Vilsalpssee		Urms Wertacher Hörle
	Grünterrunde		

Mehr Informationen

Radfahren in Bad Hindelang:
www.badhindelang.de/mountainbike
www.badhindelang.de/genussradeln
www.badhindelang.de/fernwand
Bikepark Bad Hindelang
www.badhindelang.de/teleskpark
Naturbiken Allgäu - Tirol
www.allgau.de/naturbiken

Alle Touren digital, mit Höhenprofil & Download von pdf- und gpx-Datei!

Herausgeber:
Bad Hindelang Tourismus
Unterer Bülgertweg 2
87541 Bad Hindelang
info@badhindelang.de
www.badhindelang.de

Realisierung: www.outdoor-edition.de
Karte: Outdooractive Kartografie
Geoinformationen © Outdooractive, Deutschland, © GeoBasis-DE/BMG 2018, Österreich © 1996-2018 Here, All Rights Reserved
© BEV 2018, www.wvfg.at mit Genehmigung des BEV - Bundesamtes für Eich- und Vermessungswesen in Wien, AT-01660-2018

ANSCHLUSS RETTERSCHWANG TAL - WANK

Bei den Ställen
Im Kobel
Hintere Entschen-Alpe

ANSCHLUSS SIEHE LINKS

ANSCHLUSS SIEHE RÜCKSEITE

Natura 2000 Vilsalpssee