

Eure Wandertipps Oberjoch



8 Wandertouren & topografische Wanderkarte



Kostenfrei Busfahren mit Eurer Gästekarte

Bad Hindelanger Übernachtungsgäste können auch „Urlaub vom Auto“ machen. Mit der Bad Hindelanger Gästekarte ist der Bustransfer zwischen allen sechs Ortsteilen im Gemeindegebiet Bad Hindelang sowie nach Sonthofen und ins Tannheimer Tal kostenlos.

Außerdem nutzt Ihr mit der Karte kostenfrei den elektrischen Rufbus „EMMI-MOBIL“, der Euch quasi von der Haustüre direkt an den Startpunkt Eurer Wanderung oder zum nächsten Busanschluss bringt. www.badhindelang.de/emmi-mobil



Bad Hindelang Tourismus
Unterer Buigenweg 2 | 87541 Bad Hindelang
Tel. +49 8324 8920 | info@badhindelang.de

Alle Angaben ohne Gewähr. Stand 04/2022

www.badhindelang.de

Der Ortsteil Oberjoch: das sonnige Hochplateau

Das weite und sonnige Hochplateau rund um Oberjoch liegt in 1.136 Metern Höhe. Die wohl schönste und kurvenreichste Passstraße Deutschlands führt von Bad Hindelang nach Oberjoch. Die Luft, die niedrigste Feinstaubwerte aufweist, ist pollen- und hausstaubmilbenarm – ideal für Menschen, die trotz Allergien mit Genuss Urlaub machen wollen.

Deutschlands höchstgelegenes Bergdorf ist nicht nur als Ausgangspunkt für leichte bis schwere Wanderungen, für Hochtouren und für Klettersteige bekannt, sondern bietet auch einfache Panoramawanderungen und Kinderwagenwege.



Mehr Informationen

Wandern in Bad Hindelang:
www.badhindelang.de/wandern
Oberjoch:
www.badhindelang.de/oberjoch

Alle Touren digital,
mit Höhenprofil & Download
von pdf- und gpx-Datei:
www.badhindelang.de/touren

Wandern in Bad Hindelang & seinen Ortsteilen



- Über 300 Kilometer perfekt ausgeschilderte Wanderwege.
- Abwechslungsreiche Bergwanderungen und Wandertouren: von familienfreundlichen Routen bis zum Klettersteig für Profis.
- Erlebnisreiche Ein- & Mehrtagestouren durchs Herz der Allgäuer Alpen.

Wichtige Telefon- nummern

Notruf: 112
Tourist Information
Bad Hindelang:
+49 8324 8920
Tourist Information Oberjoch:
+49 8324 892 700
Hindelanger Bergführerbüro:
+49 8324 953650
Bergbahnen
Hindelang-Oberjoch:
+49 8324 933990
Hornbahn Hindelang:
+49 8324 2404

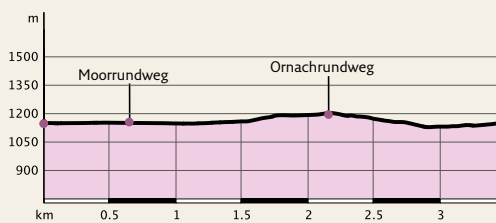


Ornach-Panorama-Moorrunde

Tourist Information Oberjoch – Moorhütte – Moorrundweg – Alpe Kematsried – Ornachrundweg – Familux Resort – Tourist Information Oberjoch

Tourendetails 1:15 h 3,4 km 76 hm

- Tipp:** Herrliche Route auf dem Panoramaweg
- Rundtour**
- Parkmöglichkeit** Parkplatz P1 Tourist Information Oberjoch
- Startpunkt** Tourist Information Oberjoch
- Charakteristik** Zunächst eben durchs Hochmoor, dann bergauf oberhalb von Oberjoch.

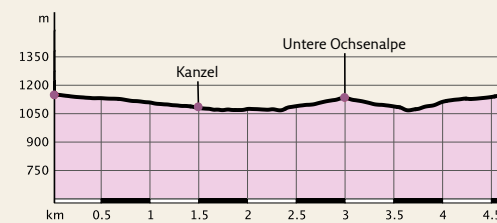


Kanzelrundweg

Tourist Information Oberjoch – Passstraße – Kanzel – Untere Ochsenalpe – Ortsmitte – Tourist Information Oberjoch

Tourendetails 1:45 h 4,7 km 448 hm

- Tipp:** Herrlicher Panoramablick ins Ostrachtal von der Kanzel
- Rundtour**
- Parkmöglichkeit** Parkplatz P1 Tourist Information Oberjoch
- Startpunkt** Tourist Information Oberjoch
- Charakteristik** Aussichtsreiche Strecke mit schönen Ausblicken, Abstecher bergauf zur Unteren Ochsenalpe.

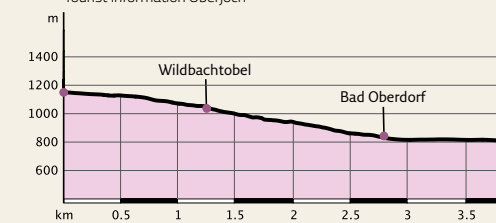


Wildbachtobel

Tourist Information Oberjoch – Ortsmitte – Wildbachtobel – Bad Oberdorf – Bad Hindelang – Rückfahrt mit dem Bus, alternativ zu Fuß über Alte Jochstraße ca. 2 h - 4,3 km - 345 hm

Tourendetails 1:45 h 4,0 km 345 hm

- Tipp:** Rückfahrt mit dem Bus im Stundentakt ab Bad Hindelang
- Streckentour**
- Parkmöglichkeit** Parkplatz P1 Tourist Information Oberjoch
- Startpunkt** Tourist Information Oberjoch
- Charakteristik** Schöner Tobelweg. Vorsicht bei Nässe!

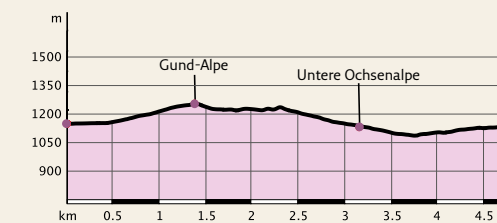


Kleine Iseler-Runde

Tourist Information Oberjoch – Iselerbahn Talstation – Gundstraße – Gund-Alpe – Untere Ochsenalpe – Ortsmitte – Tourist Information Oberjoch

Tourendetails 1:45 h 4,9 km 170 hm

- Tipp:** Einkehr in der Gund-Alpe oder Unteren Ochsenalpe
- Rundtour**
- Parkmöglichkeit** Parkplatz P1 Tourist Information Oberjoch
- Startpunkt** Tourist Information Oberjoch
- Charakteristik** Sanfte Berggründe mit tollen Ausblicken unterhalb des Iseler-Massivs.

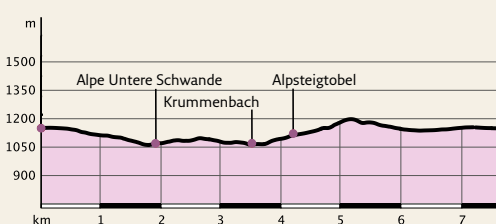


Alpsteigtobel

Tourist Information Oberjoch – Alpe Untere Schwande – Hotzenrundweg – Krummenbach – Alpsteigtobel – Passstraße – Iselerbahn Talstation – Tourist Information Oberjoch

Tourendetails 3:00 h 7,8 km 340 hm

- Tipp:** Brotzeit einpacken und panoramareich picknicken
- Rundtour**
- Parkmöglichkeit** Parkplatz P1 Tourist Information Oberjoch
- Startpunkt** Tourist Information Oberjoch
- Charakteristik** Eindrucksvolle Route mit herrlichen Wander-Passagen und Ausblicken.

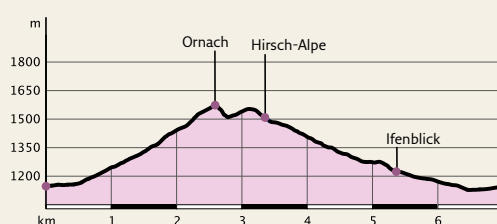


Ornach-Gipfelrunde

Tourist Information Oberjoch – Ornach – Passage Jochschrofen – Hirsch-Alpe – Hirschalpestraße – Ifenblick – Familux Resort – Tourist Information Oberjoch

Tourendetails 3:00 h 7,0 km 485 hm

- Tipp:** Einkehr in der Hirsch-Alpe
- Rundtour**
- Parkmöglichkeit** Parkplatz P1 Tourist Information Oberjoch
- Startpunkt** Tourist Information Oberjoch
- Charakteristik** Panoramareich mit vielen Höhenmetern im Norden von Oberjoch.

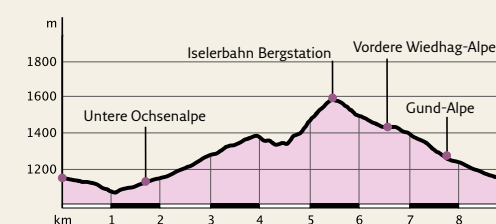


Wiedhag-Runde

Tourist Information Oberjoch – Ortsmitte – Untere Ochsenalpe – Iselerbahn Bergstation – Vordere Wiedhag-Alpe – Gund-Alpe – Tourist Information Oberjoch

Tourendetails 3:45 h 9,2 km 578 hm

- Tipp:** Einkehr in der Vordere Wiedhag-Alpe oder Gund-Alpe
- Rundtour**
- Parkmöglichkeit** Parkplatz P1 Tourist Information Oberjoch
- Startpunkt** Tourist Information Oberjoch
- Charakteristik** Steil bergauf zur Iselerplatt-Hütte, panoramareich weiter unterhalb des Iselers.

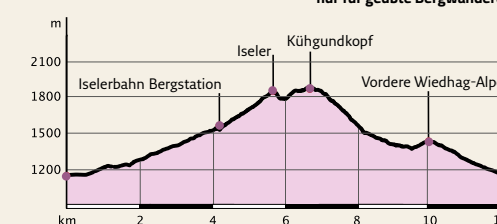


Iselergipfel- Gratwanderung

Tourist Information Oberjoch – Iselerbahn Bergstation – Iseler – Kühgundkopf – Kühgundspitze – Wiedhag – Grenzriesbahn Bergstation – Vordere Wiedhag-Alpe – Gund-Alpe – Iselerbahn Talstation – Tourist Information Oberjoch

Tourendetails 6:00 h 12,6 km 883 hm

- Tipp:** Bergfahrt mit der Iselerbahn spart Höhenmeter
- Rundtour**
- Parkmöglichkeit** Parkplatz P1 Tourist Information Oberjoch
- Startpunkt** Tourist Information Oberjoch
- Charakteristik** Viele Höhenmeter und herrliches Bergpanorama auf dem Höhenzug. **Gratpassage nur für geübte Bergwanderer!**



Bitte beachtet im Naturschutzgebiet:

Teile unseres Gemeindegebiets liegen im Naturschutzgebiet Allgäuer Hochalpen und sind besonders geschützt. Bitte beachtet unter anderem Folgendes:

Verlasst nicht die ausgewiesenen Wege.



Zelten & Übernachten sind untersagt.



Feuer & Lärmen sind verboten.



Fliegen z. B. mit Drohnen ist nicht erlaubt.



Pflückt keine Pflanzen.



Nehmt Abfall wieder mit ins Tal.



8 Wandertouren in Oberjoch

- 1 Ornach-Panorama-Moorrunde
- 2 Kanzelrundweg
- 3 Wildbachtobel
- 4 Kleine Iseler-Runde
- 5 Alpsteigtobel
- 6 Ornach-Gipfelrunde
- 7 Wiedhag-Runde
- 8 Iselergipfel-Gratwanderung

TOPOGRAFIE

- Wald, Forst
- Moor, Sumpf, Ried
- Wohnbau- / Gewerbefläche
- Friedhof
- Höhenlinien
- Staatsgrenze
- Naturschutzgebiet
- Wanderweg

TOPOGRAFISCHE ZEICHEN

- Gipfel / mit Kreuz
- Kirche / Kapelle
- Friedhof
- Unterstand
- Fels
- Kraftwerk
- Pass
- Wassermühle / Wasserfall
- Sendemast
- Denkmal

INFRASTRUKTUR

- Krankenhaus
- ÖPNV-Haltestelle
- Parkplatz
- Touristinformation
- Einkehrmöglichkeit
- Hütte / bewirtschaftete Hütte
- Aussichtspunkt
- Freibad / Hallenbad
- Spielplatz
- Grillplatz
- Museum
- Camping

STRASSEN UND WEGE

- B19 Bundesstraße
- ST2007 Landesstraße
- OA4 Kreisstraße
- Gemeindestraße
- Hauptwirtschafts- / Wirtschaftsweg
- Fußweg
- Steig / Klettersteig

LIFTE

- Großkabinenbahn
- Kabinenbahn
- Materialseilbahn
- Sessellift
- Schlepplift

