



**ROTHER**



Karte aus der Rother App:  
© freytag & berndt, © OpenStreetMap  
Hol dir die Rother App:  
[www.rother.app](http://www.rother.app)

## Heilbronner Weg „Selfguided-Wanderung“

Alle Informationen zum Heilbronner Weg findet ihr hier in eurem Ablaufplan.  
Bei Fragen unterstützen wir euch gerne, auch während eurer Tour.

Das Alpentrekker-Team wünscht euch eine schöne Zeit in den Bergen.

### Veranstalter:

Alpentrekker Wanderreisen  
Riedberger-Horn-Weg 16, D-87538 Fischen  
Tel.: +49 (0)8326 2693011  
Mail: [info@alpentrekker.de](mailto:info@alpentrekker.de)  
**Notfallhotline:** +49 (0)152 25747348



**Unterbringung:** Berghütten im Gruppen-Lager oder Mehrbettzimmer.

- Rappenseehütte
- Waltenberger Haus

Informationen für die Unterkünfte



## Tourendetails zur „Selfguided-Wanderung“

Der Heilbronner Weg, einer der ältesten und traditionsreichsten Höhenwege der Allgäuer Alpen, ist ein absoluter Klassiker für Bergbegeisterte.

Diese beeindruckende Route führt euch durch eine faszinierende Hochgebirgslandschaft, vorbei an schroffen Felsformationen und entlang luftiger Grate, stets begleitet von einem traumhaften Panorama auf die umliegenden Gipfel. Neben der spektakulären Aussicht bietet der Weg auch die Möglichkeit, den ein oder anderen Gipfel zu erklimmen.



**3 Tage**



**Technik**



**Kondition**

**Start u. Ende  
der Tour:**

Talstation Fellhornbahn

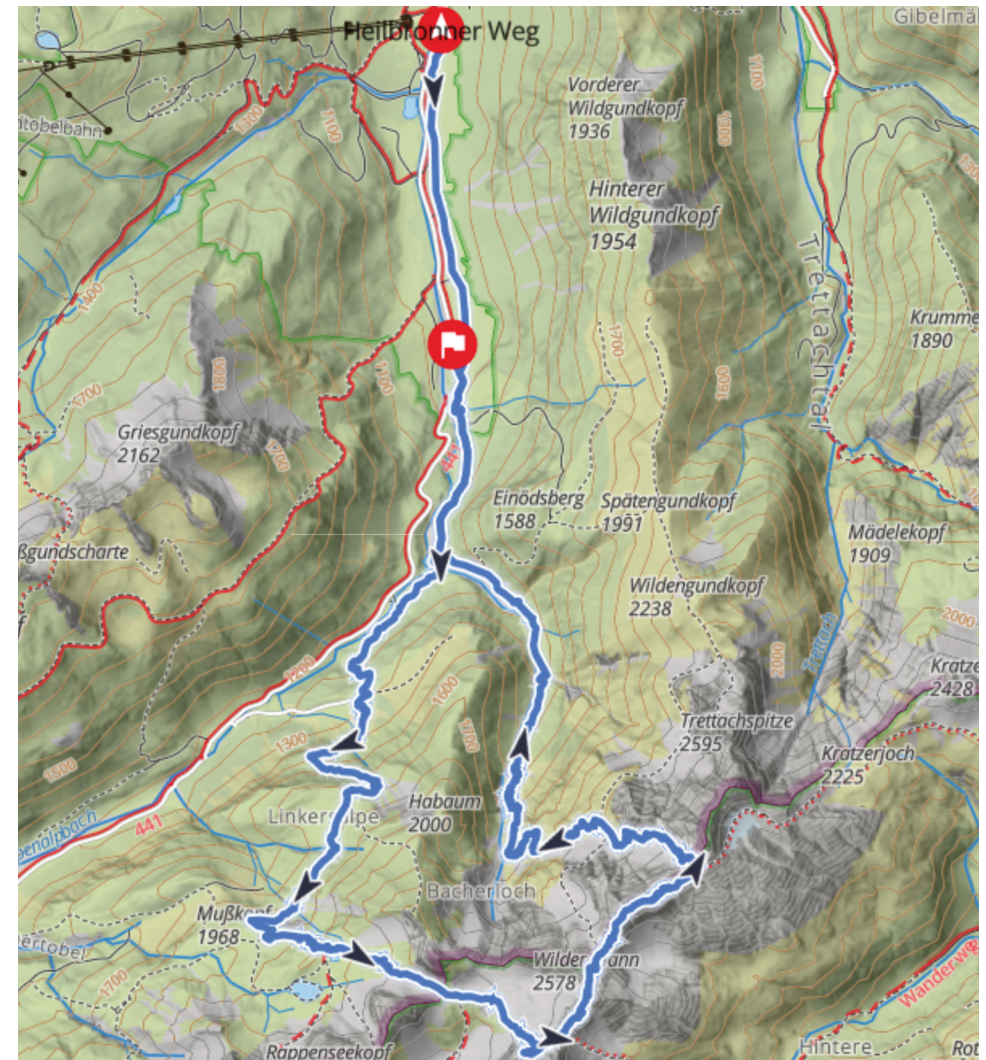
**Leistungen:**

- 2x Übernachtung inkl. Halbpension
- Voucher für die Hüttenübernachtungen
- Komplette Planung und Hüttenmanagement
- Detaillierte Routenbeschreibung mit Kartenausschnitt
- GPX-Daten für das GPS-Gerät bzw. Smartphone
- 1x Rother Wanderführer Allgäuer Alpen
- Telefonische Beratung
- Notfallhotline
- 1x Gratis Alpin trekker Multifunktionstuch pro Person

**Zusatzkosten:**

Parkgebühren  
Sonstige Verpflegungen (Hütteneinkauf)  
Getränke und Trinkgelder  
Kartenzahlungen auf Hütten nur bedingt möglich

- Anforderungen:** Ausdauer für Tagesetappen mit einer Gehzeit von 4 bis 7 Stunden.  
Technik - anspruchsvoll; Kondition - mittel
- Anlagen:** Voucher für Unterkünfte, Packliste
- Hinweis:** Einheitlicher Notruf zur Rettung in den Alpen  
→ **112**
- Hüttenankunft:** Bei Ankunft auf der Hütte beim Hüttenwirt anmelden und deinen Alpentrekker-Voucher vorlegen. Der Hüttenwirt vergibt dir deinen Schlafplatz und teilt dir mit, wann es Abendessen/Frühstück gibt.
- Voucher:** Der Voucher beinhaltet folgende Kostenübernahmen  
- Übernachtungen in den Unterkünften  
- Halbpensionen in den Unterkünften (Abendessen/Frühstück)
- Hüttenknigge:** Wanderschuhe und Stöcke in den dafür vorgesehenen Schuhraum.  
Wasserentnahme aus dem Hahn abklären.  
Die Hütten verfügen nicht immer über Trinkwasser.  
Bitte immer einen Hüttenschlafsack, aus hygienischen Gründen, verwenden.  
Hüttenruhe meist ab 22:00 Uhr.



Aufstieg	1.855 hm	Strecke	23,7 km
Abstieg	1.798 hm		



# Tourenablauf

## 1. Tag: Fellhornbahn - Einödsbach - Enzianhütte - Rappenseehütte

Eure Bergtour startet an der Talstation der Fellhornbahn. Von hier führt euer Weg zur malerisch gelegenen Enzianhütte, an der sich eine kleine Pause anbietet. Es geht weiter bis zur Rappenseehütte auf 2091m, hier werdet ihr heute übernachten und könnt einen grandiosen Ausblick in die umliegende Bergwelt genießen.

Gehzeit ca. 4,5 Stunden, Aufstieg 1165 Hm  
Rappenseehütte - Abendessen



## 2. Tag: Rappenseehütte - Heilbronner Weg - Waltenberger Haus

Es empfiehlt sich heute früh aufzubrechen, denn ihr steigt in knackigen Serpentinien zum Einstieg des spektakulären Heilbronner Wegs auf. Hier besteht optional die Möglichkeit das Hohe Licht 2651m zu besteigen. Durch das bekannte Heilbronner Thörle führt euch der steinige Weg über einen der ältesten Steige. Ab der Bockkarscharte beginnt der Abstieg durch das steile Bockkar zum Waltenberger Haus 2.084m.

Gehzeit ca. 6,5 Stunden, Aufstieg 715 Hm, Abstieg 705 Hm  
Waltenberger Haus - Frühstück, Abendessen



## 3. Tag: Waltenberger Haus - Bacherloch - Einödsbach - Birgsau



Nach einem reichhaltigen Bergwanderer-Frühstück steigt ihr heute, auf eurer finalen Etappe, über das Bacherloch nach Einödsbach ab. Dort könnt ihr ganz entspannt einen Abschluss Kaffee trinken und anschließend gemütlich bis Birgsau laufen. Ab Birgsau steht euch ein Linienbus zur Verfügung, der euch nach Oberstdorf an den Bahnhof zurückbringt, wo eure erlebnisreiche Tour endet.


Gehzeit ca. 4,5 Stunden, Abstieg 970 Hm  
Frühstück





Mein Berg-Tagebuch









# Entdecke neue Ziele!

Rother zeigt dir die spannendsten Touren – zuverlässig und mit allen Infos, die du brauchst. Einfach loswandern!



- Mit allen Infos, detaillierten Kartenausschnitten, Höhenprofilen und Zeitangaben
- Geprüfte GPS-Tracks zum Download inklusive

